

Wasserwandern auf der Saale

in Thüringen und Sachsen-Anhalt



SACHSEN-ANHALT

Investitions- und
Marketinggesellschaft

Thüringen 
-entdecken.de

Wasserwandern auf der Saale in Thüringen

Etappen Thüringen 1–9


- 1** Von Hirschberg bis Harra
⌚ 2 h 30 min ↔ 17,5 km
- 2** Von Harra bis Saalburg/Kloster
⌚ 3 h ↔ 20,8 km
- 3** Von Saalburg/Kloster bis Ziegenrück – ohne Kanu
⌚ 6 h ↔ 22,9 km
- 4** Von Ziegenrück bis Saalthal-Alter
⌚ 6 h ↔ 21,1 km
- 5** Von Kaulsdorf bis Saalfeld
⌚ 5 h ↔ 12,6 km
- 6** Von Saalfeld bis Uhlstädt
⌚ 6 h ↔ 23 km
- 7** Von Uhlstädt bis Kahla
⌚ 6 h ↔ 16,6 km
- 8** Von Kahla bis Jena
⌚ 6 h ↔ 20 km
- 9** Von Jena bis Camburg
⌚ 6 h ↔ 21,7 km




Wasserwandern auf der Saale in Sachsen-Anhalt

Etappen Sachsen-Anhalt 10–18

- 10** Von Camburg bis Naumburg
⌚ 5 h 30 min ↔ 16,4 km
- 11** Von Naumburg nach Weißenfels
⌚ 4 h ↔ 17,3 km
- 12** Von Weißenfels nach Bad Dürrenberg
⌚ 4 h ↔ 17,6 km
- 13** Von Bad Dürrenberg nach Merseburg
⌚ 2 h 30 min ↔ 10,6 km
- 14** Von Merseburg nach Halle
⌚ 4 h 30 min ↔ 20 km
- 15** Von Halle nach Kloschwitz
⌚ 7 h ↔ 28,8 km
- 16** Von Kloschwitz nach Bernburg
⌚ 6 h 30 min ↔ 34 km
- 17** Von Bernburg nach Calbe
⌚ 3 h 30 min ↔ 16,7 km
- 18** Von Calbe nach Barby an der Elbe
⌚ 4 h ↔ 22,4 km

 Sportlich-ambitionierte Touren

 Familientouren

 Touren in Landschaftsschutzgebieten mit beschränkter Befahrbarkeit



Wasserwandern auf der Saale

Die Saale ist der größte und bedeutendste Fluss in Mitteldeutschland und die Lebensader vieler kleinerer und größerer, historisch wertvoller Städteperlen, die sich entlang des Flussufers aufreihen. Als klassischer Wasserwanderweg führt die Saale durch Thüringen und Sachsen-Anhalt bis zur Mündung in die Elbe.


Die vielfältige, ursprüngliche und fast unberührte Flusslandschaft zwischen mediterran anmutenden Muschelkalkfelsen bietet ideale Bedingungen für ausgedehnte Kanutouren. Der abwechslungsreiche Flussverlauf mit weiten Seengebieten und schmalen Uferbereichen mit wechselnden Fließgeschwindigkeiten lädt zu einer gemächlichen Befahrung durch die umgebende Landschaft ein. Zum Probieren eignen sich am besten Kurztouren auf den Stauseen Bleiloch und Hohenwarte, die zum „Thüringer Meer“ gehören. Die fließende Saale lässt sich besonders gut ab Rudolstadt oder Jena erkunden. So ziehen die Leuchtenburg bei Kahla oder die drei Dornburger Schlösser die Blicke auf sich. An der Grenze zwischen Thüringen und Sachsen-Anhalt beginnt das nördlichste Weinbaugebiet Deutschlands. Von Camburg bis zur Domstadt Naumburg begleiten Sie auf dieser Strecke Muschelkalkfelsen und Weinberge. Die Burg Saaleck und die Rudelsburg thronen majestätisch auf ihren Felsen und rahmen diese eindrucksvolle Kulisse. Im weiteren Verlauf passieren Sie die Residenzstätte Weißenfels und Merseburg. Nach Halle erreichen Sie die Brachwitzer Alpen – eine eindrucksvolle Porphyrlandschaft. Anschließend findet die Saale in weiten Mäandern ihren Weg bis zu Mündung in die Elbe.

Verhaltensregeln für Paddler

Aktuelle Pegelstände erhalten Sie unter www.hochwasserzentralen.de
Ebenfalls ist die App „Meine Pegel“ für unterwegs verfügbar.

- Überprüfen Sie vor Ort am Gewässer, ob der Wasserstand für Ihre Paddeltour ausreicht.
- Benutzen Sie beim Starten und Anlanden nur die offiziellen Ein- und Ausstiegstellen. Zelten und Lagerfeuer sind nur auf ausgewiesenen Camping- und Biwakplätzen erlaubt.
- Bitte informieren Sie sich vor Beginn der Fahrt, ob Ihr Weg durch ein Schutzgebiet führt. Vermeiden Sie alles, was Tiere am Wasser stören könnte und halten Sie Abstand zur Uferzone. Umfahren Sie Flachwasser- und Schilfzonen weiträumig.
- Bitte verrichten Sie Ihre Notdurft nicht in der Natur. Toiletten sind an allen Rastplätzen ausgeschildert.
- Nehmen Sie Ihren Müll wieder mit, dann schützen Sie die Natur.
- Die Befahrung der Bootsgassen wird nur erfahrenen Wasserwanderern empfohlen.

Weitere Wasserwandertouren in Thüringen entdecken!



outdooractive.com/r/3614815

1 Von Hirschberg bis Harra



⌚ 2 h 30 min
→ 17,5 km

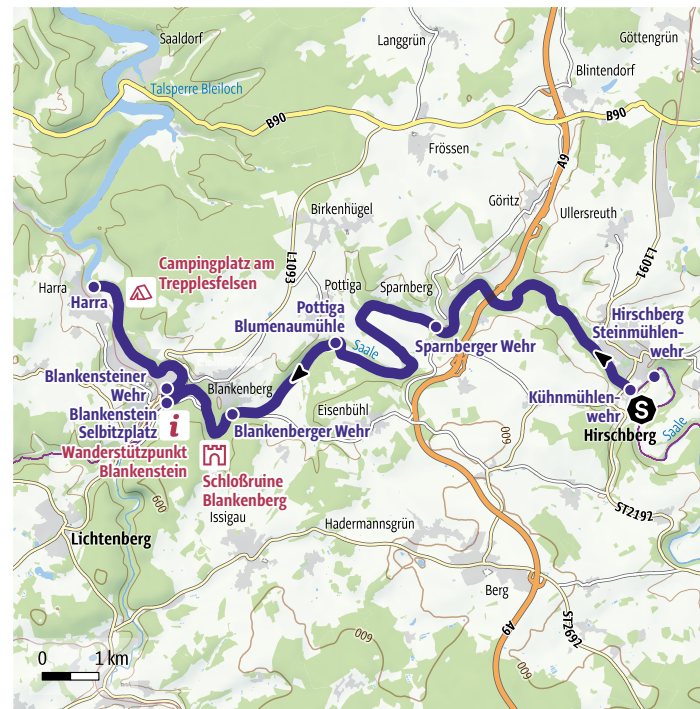
Technik ★★★★★
Kondition ★★★★★

Schwierigkeit mittel

40 Jahre lang war die Saale Grenzfluss zwischen Thüringen und Bayern mitten im Naturpark Thüringer Schiefergebirge/Obere Saale und Frankenwald!

Bei dieser Etappe auf der Saale ist der sportliche Geist gefragt, da einige Wehre überwunden werden müssen. Beginnen Sie Ihre Tour in Hirschberg am Steinmühlenwehr. Befahrbar ist dieser Abschnitt nur bei einem Pegelstand in Hof über 1,80 Meter!

500 Meter weiter müssen Sie Ihr erstes Hindernis auf der rechten Seite überwinden. Nach 5 km kommen Sie an das Sparnberger Wehr (re), dem sich 100 m weiter der Sparnberger Festplatz (re) mit einer Gelegenheit zur Pause anschließt. Weiter geht es auf dem Grenzfluss zur Blumenaumühle, dem sportlichen Höhepunkt dieses Abschnittes. An der markierten Ausstiegsstelle (re) packen Sie Ihr Boot auf den mitgebrachten Bootswagen und transportieren es 600 m über die „Grüne Brücke“ zur Einstiegsstelle auf fränkischer Seite. Außerdem lohnt sich ein Ausflug auf die Bastei mit Schlossruine. Nach ca. 2 km erreichen Sie die Gemeinde Rosenthal am Rennsteig (OT Blankenstein), wo die Selbitz in die Saale mündet. Ein Wehr gilt es noch zu bewältigen (re), bevor Sie unbeschwert nach Harra paddeln können. In Harra bestehen Rast- und Einkehrmöglichkeiten (li).



Tipp: Bei Ihrer Anreise können Sie das Deutsch-Deutsche Museum in Mödlareuth mit den früheren Grenzanlagen zwischen den beiden deutschen Staaten besuchen.

Anbieter

Campingplatz am Trepplesfelsen

Tel: +49 171 6112134 · www.campingplatz-harra.de

Angebot: Gäste des Campingplatzes können kostenlos Kanu oder Tretboot nutzen

Tour online





⌚ 3 h

↔ 20,8 km

Technik



Kondition

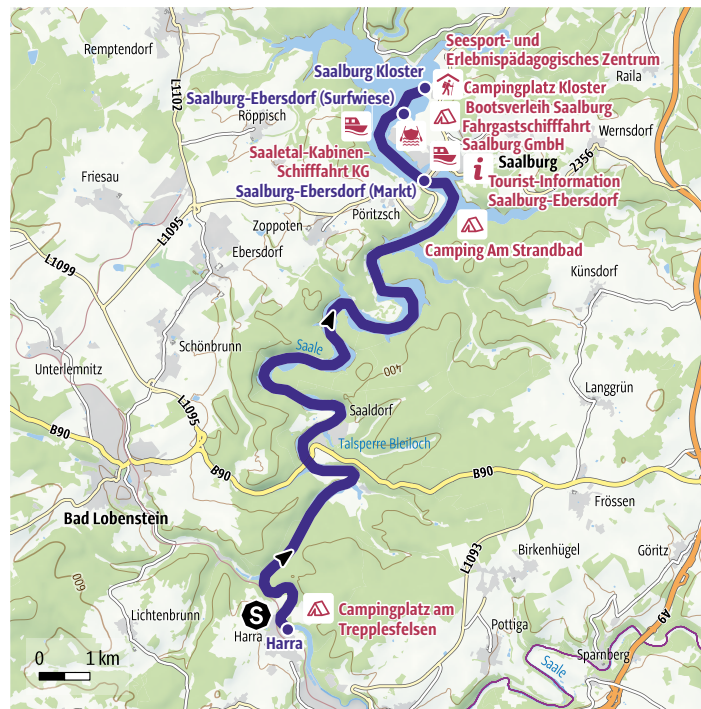


Schwierigkeit

leicht

Eine gemütliche und aussichtsreiche Kanutour für die ganze Familie auf dem Bleilochstausee.

Ab Harra beginnt der Rückstau der Bleilochstalsperre, dem größten Stausee Deutschlands. Die malerische Tour führt Sie mit vielen Windungen auf der Saale von Harra nach Saalburg, wo sich das Thüringer Meer von seiner schönsten Seite zeigt. Hier ist mit Bootsverkehr aller Art zu rechnen. Bei Saaldorf passieren Sie die Brücke und haben hier die Möglichkeit, rechtsseitig im Club Gottliebsthäl oder 1 km später linksseitig beim Ruderverein Bad Lobenstein anzulegen. Hier kann auch übernachtet werden, um das 4 km entfernte Bad Lobenstein zu besuchen. Die nächsten 10 km bieten Natur pur: Steile, bewaldete Hänge und flache Wiesenufer prägen diesen Teil des Naturparks Thüringer Schiefergebirge/Obere Saale. Sie passieren die Brücke von Saalburg und können nun rechts anlegen, um einen Ausflug in das kleine Städtchen zu unternehmen oder Sie fahren noch ca. 2 km auf dem Stausee weiter, um beim Seesport- und Erlebnispädagogischem Zentrum (SEZ) Kloster oder dem nahe gelegenen Campingplatz das Nachtlager aufzuschlagen (re).



Tip: Besonders lohnenswert ist ein Ausflug nach Bad Lobenstein in die Ardesia-Therme. Kleine Paddler erfreuen sich im Märchen- oder Kletterwald in Saalburg.

Anbieter

Bootsverleih Saalburg

Tel: +49 170 8651457 · www.bootsverleih-saalburg.de

Angebot: Kanu, Ruder-, Tret-, Elektro-, Motor- und Spaßboote

Tour online



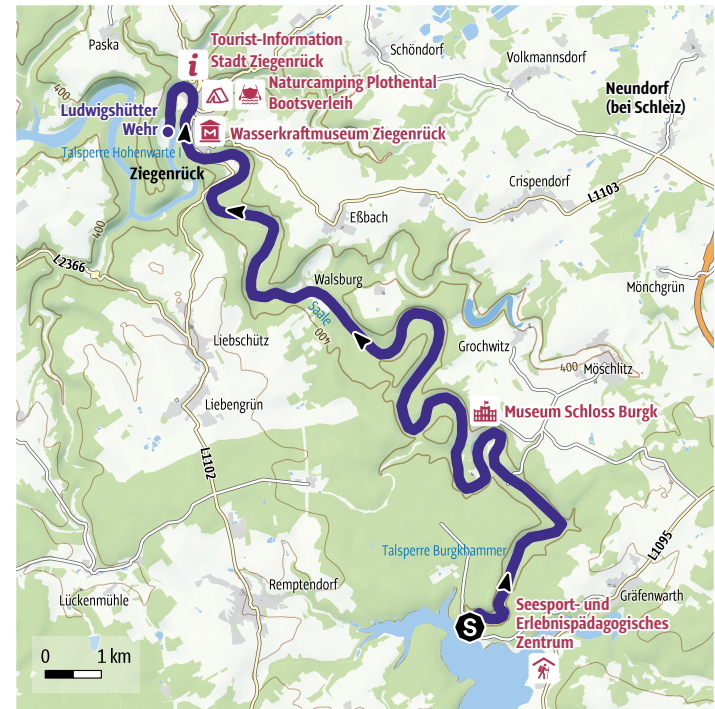
Von Saalburg/Kloster bis Ziegenrück – ohne Kanu



🕒 6h Technik ★★★★★ Schwierigkeit mittel
 ↔ 22,9 km Kondition ★★★★★

Landgang zu Fuß oder per Rad entlang des Kobersfelsens und Schloss Burgk durch eindrucksvolle Landschaften im Naturpark Thüringer Schiefergebirge/Obere Saale.

Dieser Abschnitt der Saale ist nicht für das Wasserwandern freigegeben, da keine ausreichende und kontinuierliche Wasserabgabe aus der Bleilochtalsperre gewährleistet werden kann. Um die Saale dennoch aus nächster Nähe zu erleben, empfiehlt sich eine Wanderung oder Radtour entlang des Ausgleichsbeckens über Schloss Burgk (6 km) und den Hinteren Röhrensteig bis nach Ziegenrück. Folgen Sie dazu von Kloster zunächst dem Saaleradweg, bis Sie der Pilz-Erlebnispfad an das Ufer des Stausees führt. Kurz vor der Sperrmauer treffen Sie auf den Eisenach-Budapest-Fernwanderweg, dem Sie bis nach Ziegenrück folgen. Dabei kommen Sie am steil aufragenden Kobersfels vorbei, den Sie, dank eines extra dort angebrachten Hängesteges, quasi hautnah erleben können. Von hier grüßt schon das imposante Schloss Burgk. Ihr Wanderung können Sie anschließend über den Hinteren Röhrensteig mit wunderschönen Ausblicken ins Saaletal nach Dörflas fortsetzen und folgen ab Walsburg den markierten Wanderwegen entlang der Saale nach Ziegenrück. Eine andere Möglichkeit, diesen Abschnitt zu erfahren, bietet eine Radtour (25 km) entlang der ursprünglichen Saale des Saaleradweges.



Tip: Schloss Burgk ist die älteste und größte Schlossanlage im Thüringer Oberland. In Ziegenrück befindet sich an der alten Fermühle das Wasserkraftmuseum.

Anbieter

Seesport- und Erlebnispädagogisches Zentrum
 Tel: +49 36647 22961 · www.sez-kloster.de
Angebot: Shuttle-Service und Fahrrad-Verleih

Tour online

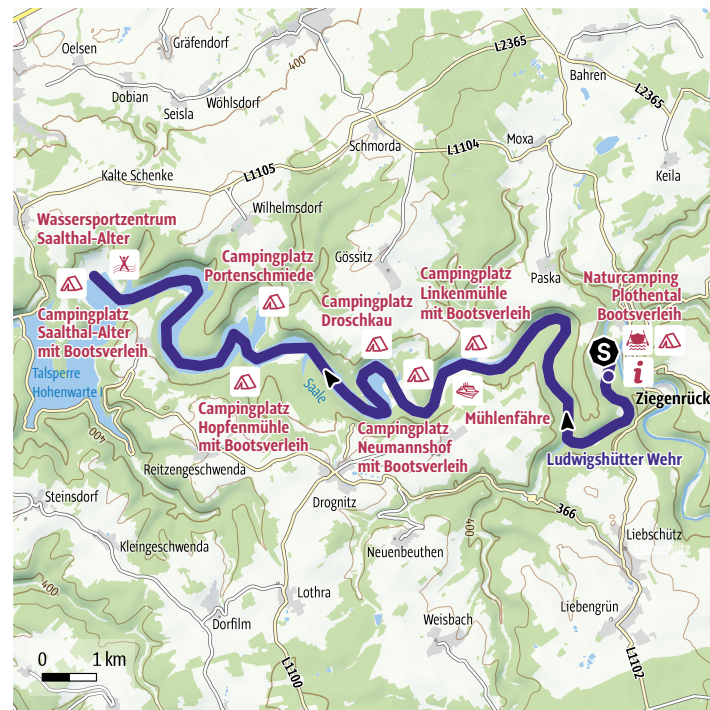




⌚ 6h Technik ★★☆☆☆ Schwierigkeit leicht
 → 21,1 km Kondition ★★☆☆☆

20 km Paddelvergnügen durch „Thüringer Fjorde“ auf dem Hohenwarte-Stausee. Badestellen und Einkehrmöglichkeiten laden dabei zum Verweilen ein.

Durch seine vielen Windungen und steilen bewaldeten Hänge erinnert der Hohenwarte Stausee an eine skandinavische Fjordlandschaft. Nach der Einstiegsstelle am Ludwigshütter Wehr bei Ziegenrück genießen Sie unbeschwertes Paddelvergnügen und schon nach ca. 5 km grüßen rechts die steilen Felsen der Teufelskanzel. Beim Campingplatz und der Gaststätte Linkenmühle bestehen Möglichkeiten zur Einkehr. Hier kreuzt die Mühlenfähre – Thüringens einzige Autofähre von Ostern bis Oktober. Nach weiteren 2,5 km haben Sie auf dem Campingplatz Neumannshof die Möglichkeit, eine Rast einzulegen. Kurz darauf erreichen Sie die Halbinsel Droschkau. Hier schlängelt sich die Saale in großem Bogen um den Drachenschwanz. Anschließend sind es noch ca. 1,5 km bis zum Campingplatz Hopfenmühle. Am Hermannsfelsen öffnen sich rechter Hand die Buchten der Portenschmiede. Nachdem Sie linker Hand die ehemalige Burg von Neidenberga, heute eine Jugendherberge, passiert haben, erreichen Sie den Campingplatz „Am Alter“ und das Hotel „Saalestrand“, die zur Stärkung und Übernachtung einladen. Von hier aus bringt Sie ein Shuttle-Service zur nächsten Einstiegsstelle in Eichicht oder bei zu niedrigen Wasserständen direkt zur Feengrottenstadt Saalfeld.



Tip: Am Campingplatz Linkenmühle erwartet Sie eine 6 m hohe Kletterwand. Nach Terminabsprache kann hier unter fachkundiger Absicherung geklettert werden.

Anbieter

Wassersportzentrum Saalthal-Alter

Tel: +49 176 24029303 · www.wsz-saalthal-alter.de

Angebot: Kanu, Kajak, Kanadier, SUP, Drachenboot, Motorboot, Wakeboard

Tour online



5 Von Kaulsdorf bis Saalfeld

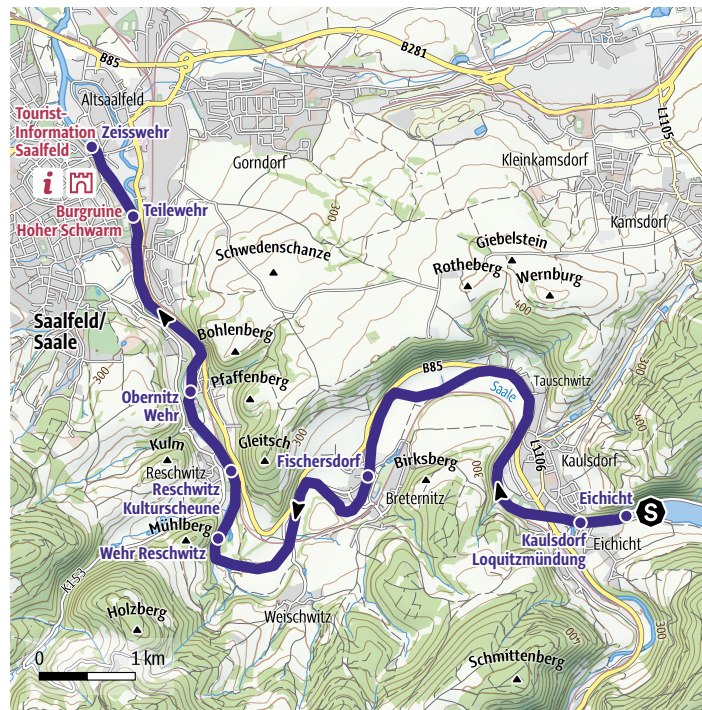


⌚ 5h Technik ★★☆☆☆ Schwierigkeit leicht
 ↔ 12,6 km Kondition ★★☆☆☆

Tour entlang der Saale durch unberührte Natur von Kaulsdorf bis Saalfeld.

Ihre Paddeltour führt Sie durch eine selten schöne und naturnahe Flusslandschaft, die es zu bewahren gilt, vorbei an bis zum Bauch im Wasser stehenden Änglern. Befahrbar ist dieser Abschnitt nur ab einem Pegelstand von über 1 m (Pegel Kaulsdorf). Bei zu niedrigem Wasserstand empfehlen wir Ihnen, die Wanderstiefel zu schnüren oder auf das Rad umzusteigen, anstatt Ihr Boot über den sensiblen Flussgrund und damit durch die Kinderstube der Fische zu ziehen. Entsprechende Angebote hält unter anderem die Firma „Travel Butler – Radfahren in Thüringen“ für Sie bereit.

Nach 5,5 km können Sie am Fischersdorfer Ufer (re) auf dem gemütlichen Rastplatz eine Pause einlegen. Danach genießen Sie 3,2 km ungetrübtes Paddelvergnügen bis zum Reschwitzer Wehr (re). Am folgenden Ein- und Ausstieg in Reschwitz (li) lohnt sich eine Rast an der Kulturscheune. Weiter geht es bis zum Obernerzitzer Wehr (re). Hier besteht wiederum die Möglichkeit einer Pause. Vorbei am Schokoladenwerk und den mächtig aufragenden roten Felsen der Bohlenwand, halten Sie nun Einzug in die Feengrottenstadt Saalfeld. Zwei Wehre gilt es noch zu umtragen, um die einstige Residenzstadt an der Saale zu besichtigen.



Tipp: Besichtigen Sie die über 1100 Jahre alte Stadt Saalfeld, die auch den Beinamen „Steinerne Chronik Thüringens“ trägt. Ein Erlebnis der besonderen Art sind die Saalfelder Feengrotten (farbenreichste Schaugrotten laut Guinness-Buch der Rekorde).

Tour online



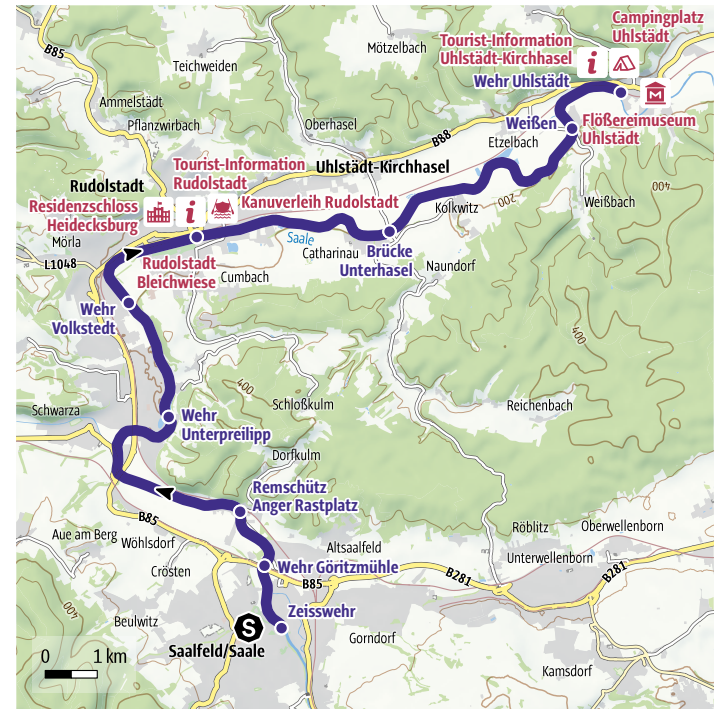
6 Von Saalfeld bis Uhlstädt



⌚ 6 h Technik ★★☆☆☆☆ Schwierigkeit leicht
 ↔ 23 km Kondition ★★☆☆☆☆

Auf ins Flößerland – Sie paddeln durch Rudolstadt mit dem Residenzschloss Heidecksburg bis ins Flößerland Uhlstädt.

Ab Saalfeld ändert sich der Charakter der Landschaft. Sie verlassen das relativ enge Tal der oberen Saale, das Tal weitet sich und landwirtschaftliche Flächen säumen vermehrt die Ufer. Das erste Wehr passieren Sie an der Göritzmühle. Die Sohlrampe ist befahrbar aber nur für sehr geübte Kanuten empfehlenswert. Anschließend trägt Sie die Saale flott durch Remschütz und bietet einen schönen Blick auf die Burg Greifenstein bei Bad Blankenburg. Nach den Schnellen an der Schwarzamündung passieren Sie die Industrieanlagen in Schwarza. Anschließend wartet das Wehr Unterpreilipp auf Sie (re). Für den ca. 300 m langen Umtrageweg ist ein Bootswagen erforderlich. Familien mit kleinen Kindern wird empfohlen erst in Rudolstadt einzusetzen. Am Volkstedter Wehr erwarten Sie das Bootshaus des Rudolstädter Kanuvereins (li) und die Umtragestelle (re). Über der Altstadt von Rudolstadt thront weithin sichtbar das Residenzschloss Heidecksburg. Es lohnt sich ein Ausstieg an der Bleichwiese (re), um Schloss und Stadt zu besichtigen. Anschließend trägt Sie die Saale auf einem malerischen und naturnahen Streckenabschnitt vorbei an der Weissenburg weiter ins Flößerrevier. Die älteste Nachricht über die Flößerei auf der Thüringer Saale ist in einer Urkunde von 1258 gefunden worden.



Tip: Der Zeltplatz direkt an der Anlegestelle hinter dem Wehr lädt zur Übernachtung ein. Der perfekte Tag zum Ausspannen – eine Wanderung, eine Floßfahrt und der Besuch des Flößereimuseums!

Anbieter

Kanuverleih Rudolstadt
 Tel: +49 152 59433087 · www.kanuverleih-rudolstadt.de
 Angebot: Kajak, Kanadier

Tour online



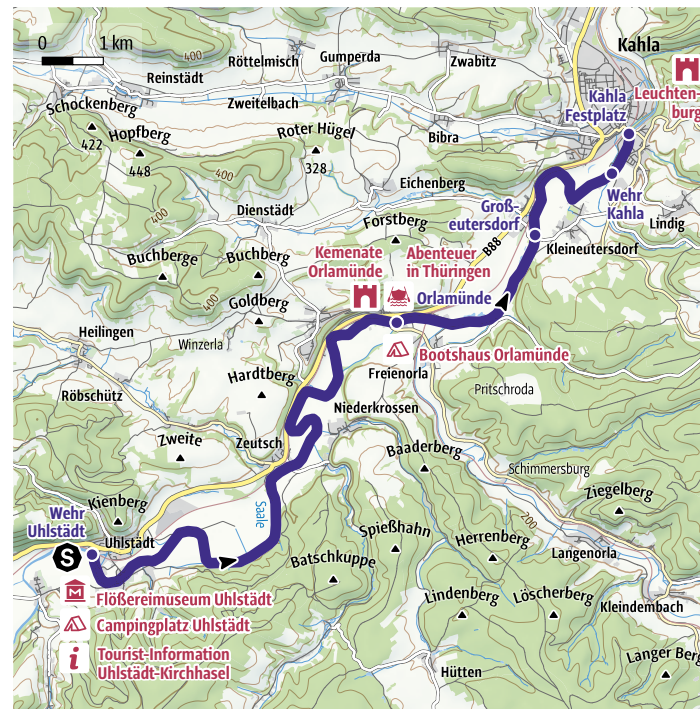
7 Von Uhlstädt bis Kahla



⌚ 6h Technik ★★★★★ Schwierigkeit mittel
 ↔ 16,6 km Kondition ★★★★★

Unter Burgen und Schlössern – Kanutour von Uhlstädt bis Kahla

Beginnen Sie Ihre Etappe durch die waldreichen Hügel des Buntsandsteins am Campingplatz in Uhlstädt, einem traditionellen Flößerdorf. Von Uhlstädt bis zur Mündung der Orla schlängelt sich die Saale durch die Auen und ermöglicht mal Ausblicke in die Ferne und mal umschließt das dichte Grün der Ufer den Wasserwanderer. Hoch über dem Tal, am Zusammenfluss von Saale und Orla, liegt die historische Oberstadt von Orlamünde mit ihrer weithin sichtbaren Kemenate. Der Wohnturm aus dem 11. Jahrhundert war Teil einer Burganlage, die zur Sicherung der Saale als Grenze gegen die Slawen diente. Nach der nächsten Flussbiegung überragt nun schon die Leuchtenburg das Saaletal. Doch bevor Sie die Ufer des Burgberges erreichen, taucht ein anderes Denkmal auf: Eine kühne, fast grazile Stahlkonstruktion verbindet die beiden Ufer der Saale. Seit 1908 ermöglicht die Hängebrücke den Verkehr zwischen Groß- und Kleineutersdorf und überlebte 1945 sogar einen Sprengungsversuch. Ein einziges Wehr gilt es noch zu überwinden, bevor Sie zu Füßen der Leuchtenburg in das Städtchen Kahla kommen. Von der reichen Vergangenheit erzählt die historische Altstadt mit gut erhaltener Stadtmauer. Geübte Schlauchbootfahrer können die schwer einsehbare Bootsrutsche auf der linken Seite nutzen. Kanuten sollten das Wehr auf der rechten Seite umtragen.



Tip: Die Porzellantradition in Thüringen ist ein viertel Jahrtausend alt. Ein Besuch der Porzellanausstellung auf der Leuchtenburg ist empfehlenswert.

Anbieter

Abenteuer in Thüringen – Campingplatz Orlamünde
 Tel: +49 172 3448188 · www.abenteuer-in-thueringen.de
 Angebot: Schlauchbootverleih, geführte Bootstouren

Tour online





⌚ 6 h

↔ 20 km

Technik



Kondition

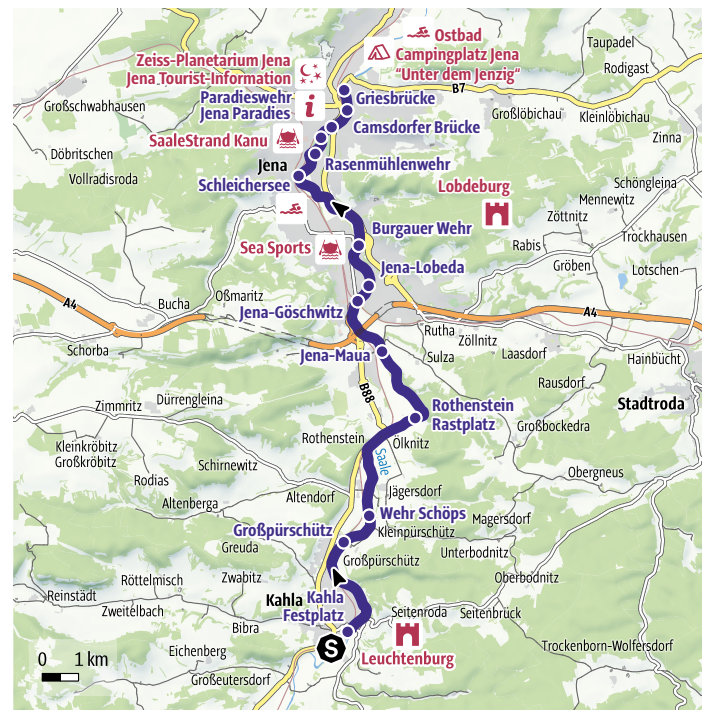


Schwierigkeit

mittel

Von Kahla aus führt Sie diese Etappe 20 km durch „alte Meere“ aus Muschelkalk bis nach Jena.

Direkt am imposanten Dohlenstein, gegenüber dem sehr alten Städtchen Kahla, beginnen Sie Ihre Etappe durch den Muschelkalk. Der Muschelkalk entstand im warmen, flachen Wasser Millionen Jahre alter Meere und bildet heute die steilen, felsigen Wände des mittleren Saaletals. Hinter Kahla eröffnet sich das Saaletal. Von weitem grüßen schon die steil aufragenden Muschelkalkhänge um Jena, über deren südliche Ausläufer die Ruine der Lobdeburg thront. Gemächlich durchfließt wenig später die Saale das pulsierende Stadtgebiet von Jena. Gemütliche Biergärten und historische Brücken im Stadtteil Burgau wechseln sich ab mit futuristischer Architektur und städtischer Betriebsamkeit am Paradiesbahnhof im Stadtzentrum. Im Volkspark Oberaue unterhalb der Leutramündung am linken Saaleufer empfindet sich eine Pause, um die Innenstadt, die unmittelbar an den Park anschließt, zu erkunden. Neben der Aussichtsplattform des JenTowers, von der man einen fantastischen Blick auf die Lichtstadt Jena hat, lassen sich zahlreiche Museen und Sehenswürdigkeiten besuchen wie z. B. der Botanische Garten, das Zeiss-Planetarium oder Schillers Gartenhaus. Nun ist das Paradieswehr zu umtragen, großzügige Treppenanlagen wurden hier errichtet. Weiter flussabwärts zeigt sich der Jenzig.



Tip: Lassen Sie den Tag in Jenas quirliger Innenstadt in einer der gemütlichen Kneipen der Wagnergasse oder auf dem historischen Marktplatz ausklingen.

Anbieter

Sea Sports

Tel: +49 3641 6349734 · www.bootsverleih-jena.de

Angebot: Kanu, Kajak, Schlauchboot, Longboard, SUP

Tour online





⌚ 6h

↔ 21,7 km

Technik

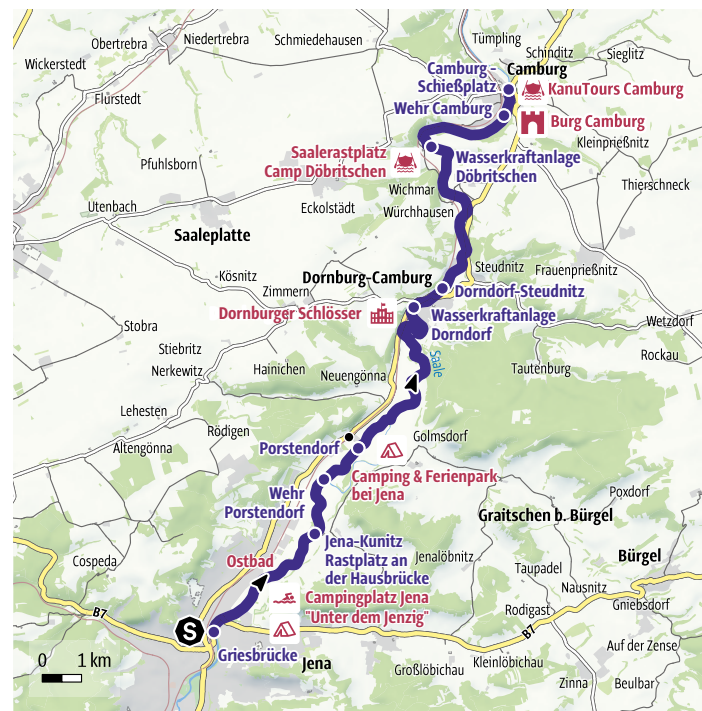


Kondition

Schwierigkeit mittel

Bei dieser Etappe wechseln liebliche Talabschnitte mit schroffen Muschelkalkfelsen, wo sich eindrucksvoll die Dornburger Schlösser aufreihen.

Alle Wasserwanderer starten diese Etappe an der Griesbrücke. Schon nach wenigen Kilometern teilt sich die Saale am Wehr Porstendorf und umfließt die Rabeninsel. Wasserwanderer auf der Durchreise können bei ausreichendem Wasserstand die rechte Variante wählen und ersparen sich so die Wasserkraftanlage in Porstendorf, während bei der linken Variante ein Zeltplatz, Badesee und Biergarten zum Verweilen einladen. Hinter der Rabeninsel sind dann schon die Dornburger Schlösser auszumachen. Aufgereiht wie Perlen und zu ihren Füßen Weinberge, so grüßen erst das Renaissanceschloss, dann das Rokoschloss und auch das Alte Schloss. Dann gilt es die Wasserkraftanlage in Dorndorf zu umtragen. Das geht am besten, wenn Sie rechts in den Mühlkanal einfahren und die Ausstiegsstelle links vor dem Einlassbauwerk benutzen. Die Wasserkraftanlage in Döbritschen ermöglicht mit neuester Technik, Wasserwanderern und Fischen gleichermaßen eine problemlose Überwindung des Wehres: Bei entsprechendem Wasserstand erwartet Sie ein Fisch-Kanu-Pass (re) als abenteuerliche, aber ungefährliche Wasserrutsche. Danach können Sie sich auf dem malerisch gelegenen Rastplatz erholen, bevor wenige Kilometer weiter der Bergfried der Camburg das Ende der Etappe ankündigt.



Tip: Flanieren Sie durch den Schlossgarten der Dornburger Schlösser. Von hier bietet sich ein atemberaubender Blick über das fruchtbar grüne Saaletal.

Anbieter

Saaalestrand Kanu, Jena und Naumburg
Tel: +49 1786 918244 · www.saaalestrand-kanu.de
Angebot: Kanadier, Kajak, Schlauchboot, SUP

Treibholz Reisen
Tel: +49 36427 21782 · www.treibholzreisen.de
Angebot: Kanu, Kajak, SUP

Tour online



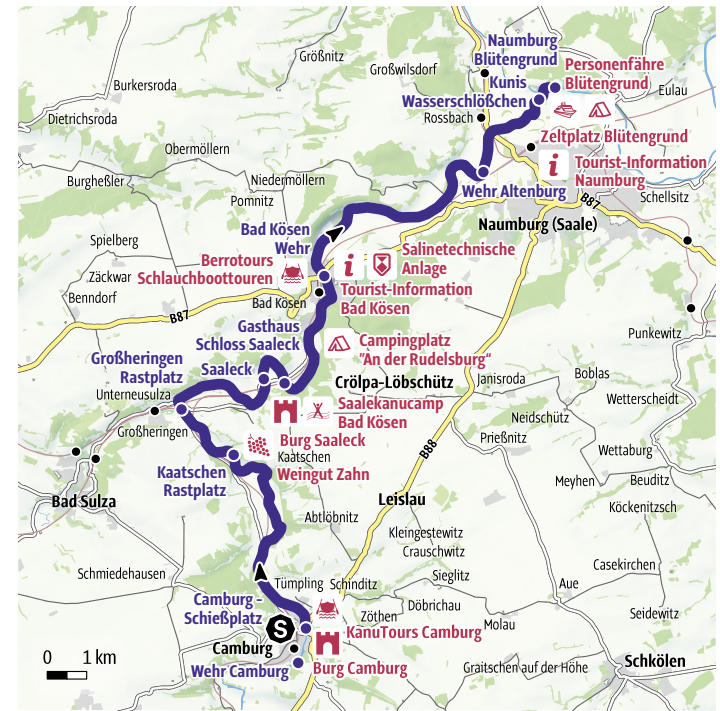
10 Von Camburg bis Naumburg



⌚ 5 h 30 min Technik ★★☆☆☆☆ Schwierigkeit leicht
➔ 16,4 km Kondition ★★☆☆☆☆

Aussichtreiche Paddeltour durch das nördlichste Weinbaugebiet Deutschlands von Camburg bis zur Domstadt Naumburg.

Die alte und kleine Handelsstadt Camburg ist der Startpunkt dieser Etappe. Vorbei an Schloss Tümppling sind bald die ersten Weinberge zu sehen. Hier beginnt das nördlichste Qualitätsweinanbaugebiet Deutschlands. Nach der Mündung der Ilm in die Saale bei Großheringen verlässt die Saale Thüringen und wendet sich nach Osten, die Burg Saaleck und die Rudelsburg, auf schroff abfallenden Muschelkalkfelsen gelegen, werden sichtbar. Unmittelbar unterhalb der Rudelsburg beginnt der regelmäßige Schiffsverkehr mit Ausflugsschiffen zwischen den Burgen und Bad Kösen. Oberhalb von Bad Kösen liegt weit sichtbar das Gradierwerk. Nach dem Wehr können Sie wieder einsetzen und Ihre Tour nach Naumburg fortsetzen. Bis an die Saale reichen nun die Weinberge mit ihren fantasievoll gestalteten Weinbergshäuschen. Am linken Saaleufer befindet sich das Landesweingut von Sachsen-Anhalt mit einem Rastplatz für Wasserwanderer. Im weiteren Verlauf müssen Sie die Steinschüttung Almrich umtragen. Ein landschaftlich eindrucksvolles Bild bietet die Mündung der Unstrut in die Saale im Naumburger Blütengrund. Genau hier endet auch diese Etappe am Campingplatz Blütengrund auf der rechten Uferseite. Die Stadt Naumburg mit der charakteristischen Silhouette des Naumburger Doms und der Wenzelskirche ist absolut sehenswert.



Tipp: Auf halber Strecke liegt das Weingut Zahn mit eigenem Anleger. Gereicht werden regionale Speisen und Saale-Unstrut-Weine. Weinproben nach Anmeldung.

Anbieter

KanuTours Camburg

Tel.: +49 36421 23998 · www.kanutours-camburg.de

Material: Kanu, Schlauchboot

Tour online



11 Von Naumburg nach Weißenfels



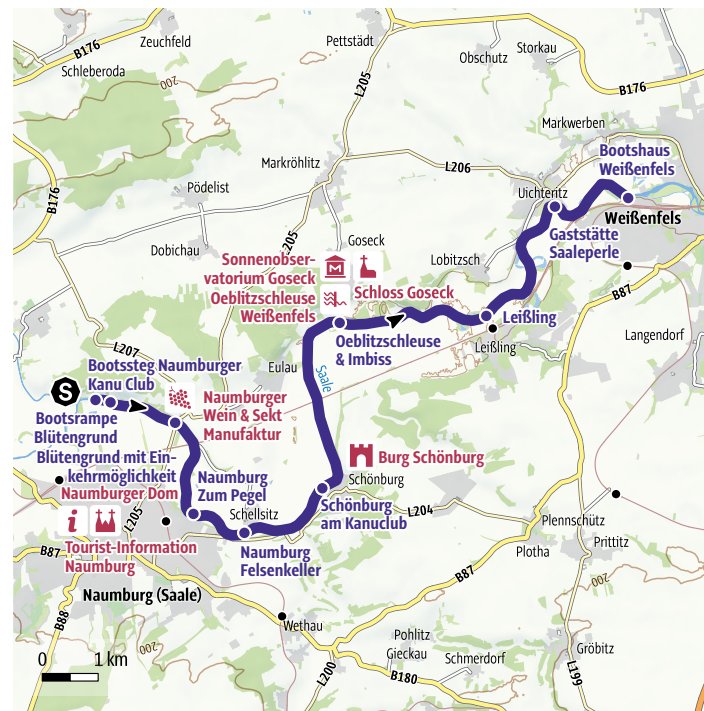
⌚ 4 h
↔ 17,3 km

Technik ★★★☆☆
Kondition ★★★☆☆

Schwierigkeit **mittel**

Durch die Saaleauen entlang stolzer Burgen nach Weißenfels – in die einstige Residenzstadt der Wettiner.

Nach der Einmündung der Unstrut in die Saale bei Naumburg wird die Saale im Mittellauf gemächlicher und breiter. Die Tour beginnt im Blütengrund. Auf einem Sandsteinfelsen, hoch über dem Saaletal, erblicken Sie bald die Burg Schönburg. Sie bot der Naumburger Bürgerschaft in den vergangenen Jahrhunderten vielfachen Schutz. Imposant erhebt sich kurze Zeit später auch Schloss Goseck über der Saale. Südlich von Goseck passieren Sie die Oebnitzschleuse. Umtragemöglichkeiten sind vorhanden. Alternativ halten sie in Uichteritz am linken Ufer für einen Besuch der Gaststätte Saale-Perle an. Ziel ist das Bootshaus in Weißenfels. Lohnend ist ein Besuch des Museums Weißenfels im Schloss Neu-Augustusburg, das heute eine Ausstellung zum Herzogtum Sachsen-Weißenfels beherbergt. Außerdem befindet sich hier das größte Schuhmuseum der neuen Bundesländer mit Schuhen aus aller Welt.



Tip: Landen Sie in Schönburg an und besuchen Sie die Höhenburg Schönburg auf einem steil an der Saale aufragendem Felsen aus Buntsandstein. Sie ist eine der ältesten Burgen an der Saale und bietet einen schönen Blick über den Fluss. Die Burgschänke verwöhnt Sie à la carte mit ausgewählten Spezialitäten.

Anbieter

Berrotours Schlauchboottouren

Tel: +49 34463 134900 · www.schlauchboottouren.de

Angebot: Schlauchbootverleih, geführte Bootstouren

www.weissenfelstourist.de

Tour online



12 Von Weißenfels nach Bad Dürrenberg



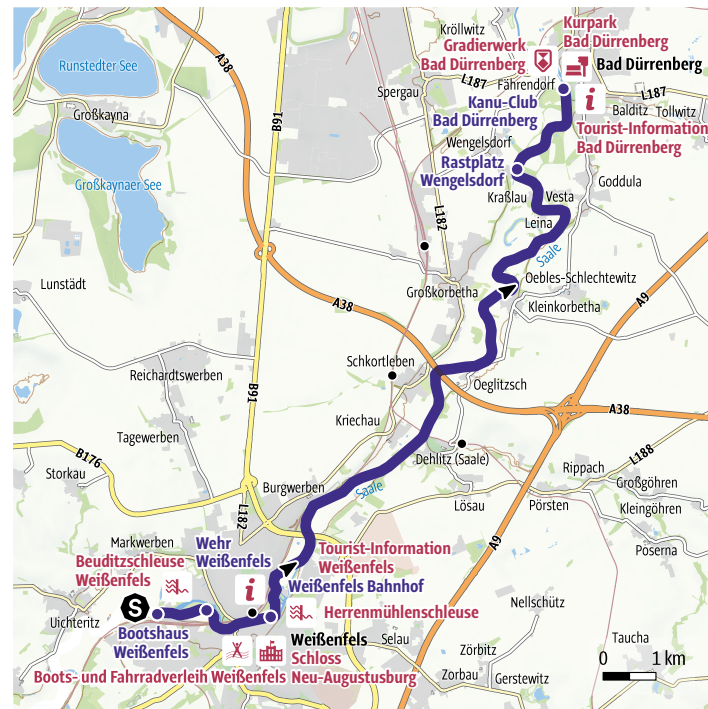
🕒 4 h
↔ 17,6 km

Technik ★★★★★
Kondition ★★★★★

Schwierigkeit **mittel**

Von Weißenfels zu den Salzquellen und dem längstem zusammenhängenden Gradierwerk in Bad Dürrenberg.

Gleich nach dem Start der Tour sind in Weißenfels mit der Beuditzschleuse, der Brückenmühlenschleuse und der Herrenmühlenschleuse drei Schleusungen durchzuführen für die Sie den notwendigen Zeitaufwand einplanen müssen. Eine wunderschöne Landschaft begleitet Sie auf der Tour. Eisevögel, Nutrias und andere Tiere können beobachtet werden. Die Strömung ist gering – lassen Sie sich treiben. Ziel ist der Kanu-Club Bad Dürrenberg. Die Entfernung für eine Besichtigung der Sehenswürdigkeiten im Zentrum von Bad Dürrenberg beträgt ab hier ca. 1,6 km. Eine ständige Ausstellung zur Geschichte der Salzgewinnung erwartet den interessierten Gast im Borlachmuseum direkt an der Saale. Highlight ist der Kurpark mit dem großem Gradierwerk.



Tip: Bei Kilometer 7,5 kurz oberhalb der Eisenbahnbrücke können Sie auch am linken Ufer anlanden und Mittwoch bis Sonntag ab 12 Uhr das Hofcafé in Kriechau besuchen. Angeboten werden hausgebackener Kuchen, Eis und Kaffeespezialitäten.

Anbieter

Outtour – Saale Unstrut erleben

Tel: +49 34462 601951 · www.outtour.de

Angebot: Kanu, Kanadier, Schlauchboot, geführte Touren

Tour online



13 Von Bad Dürrenberg nach Merseburg



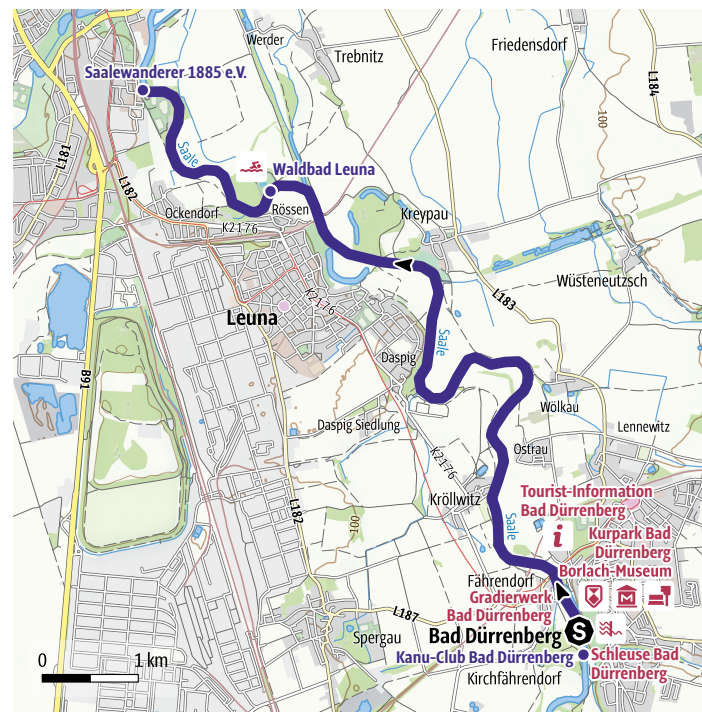
🕒 2 h 30 min
↔ 10,6 km

Technik ★★★★★
Kondition ★★★★★

Schwierigkeit leicht

Von der Salzstadt zur 1000-jährigen Dom- und Hochschulstadt Merseburg.

Ihre Tour startet am Kanu-Club Bad Dürrenberg mit einer Schleusung. Neueinsteiger setzen ihr Boot gleich unterhalb der Schleuse ein. Bei der nachfolgenden Eisenbahnbrücke halten sie sich in der Flussmitte. Auf dieser Etappe durchfließt die Saale in großen Bögen das flache Land. Die Wohnbebauung der anliegenden Orte reicht oft bis an den Fluss heran. Am Fährhaus in Leuna können Sie rasten. Alternativ statten Sie dem Waldbad in Leuna einen Besuch ab. Mit gerade etwas mehr als 10 Kilometer Tagestour bis Merseburg ist dafür genügend Zeit. Alternativ planen Sie für einen Besuch der Sehenswürdigkeiten in Merseburg mehr Zeit ein. Über viele Jahrhunderte war die Stadt einer der wichtigsten Plätze des Reiches. Bedeutendstes Bauwerk ist der Dom an der Straße der Romanik mit einer reichen Ausstattung. Sehenswert sind auch das Merseburger Schloss und der Schlossgarten.



Tipp: Besuchen Sie das Waldbad in Leuna (km 8,3 RU) mit seiner über 100 Meter langen Riesenrutsche und Sprungturm für eine willkommene Erfrischung und Rast. Ein Kiosk bietet Getränke, Kaffee und eine Auswahl an warmen Speisen, Eis und Süßwaren an.

Anbieter

Bootsverleih Weißenfels

Tel: +49 163 3663555 · www.bootsverleih-weissenfels.de

Angebot: Ruderboot, Tretboot, Motorboot, Kajak

Tour online



14 Von Merseburg nach Halle



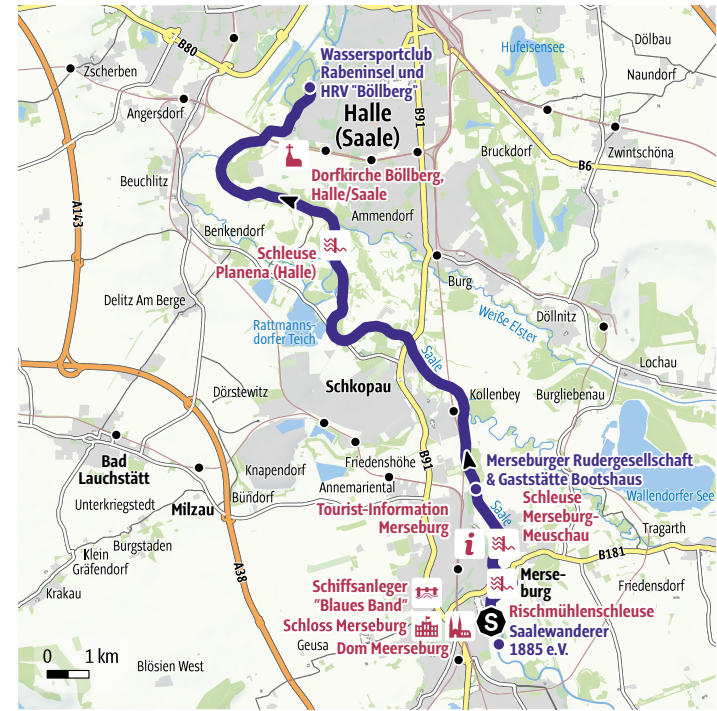
⌚ 4 h 30 min
↔ 20 km

Technik ★★☆☆☆☆
Kondition ★★☆☆☆☆

Schwierigkeit leicht

Tagestour von der Domstadt Merseburg zur Händelstadt Halle.

Die Tour beginnt mit einer Schleusung in der Schleuse Rischmühle. Es folgt eine Panoramafahrt durch das Zentrum von Merseburg mit einem schönen Blick zum Dom und Schloss hoch über der Saale. Es folgt die Schleuse Meuschau. Gelegentlich heißt es geduldig sein – der Schleusenwärter muss auch die Rischmühlenschleuse bedienen. Nach 5 km bietet sich ein Besuch der Gaststätte Bootshaus der Merseburger Rudergesellschaft für eine Rast und Stärkung an. Nach einigen Brücken öffnet sich dann bei Korbetha für einen kurzen Moment der Blick auf gigantische Chemieanlagen. Durch den Rückstau der Wehranlage Planena nimmt die Strömung leicht ab. Es folgt ein Abschnitt mit typischer Auenwaldflora und -fauna. Durch den Zufluss der Weißen Elster wird der Strom breit und mächtig. Jetzt sind es nur noch wenige Kilometer bis zum Ziel Wassersportclub Rabeninsel und HRV "Böllberg". Halle präsentiert sich mit vielen Sehenswürdigkeiten wie der Burg Giebichenstein, dem Technischen Hallonen- und Salinenmuseum und dem Geburtshaus von Georg Friedrich Händel.



Tipp: Bei Kilometer 7 kann am linken Ufer im Umfeld eines Schiffsanlegers für einen Besuch des Schlosshotels in Schkopau mit mittelalterlichen Bergfried am Ufer angelandet werden (kein Kanuanleger vorhanden). Das aufwendig restaurierte Schloss mit Restaurant liegt in einer 50.000 Quadratmeter großen grünen Oase.

Anbieter


Bootsverleih Halle

Tel: +49 345 20369087 · www.bootsverleih-halle.de

Material: Wassertreter, Kanu, Kajak, Motorboot

Tour online





🕒 7h

↔ 28,8 km

Technik



Kondition

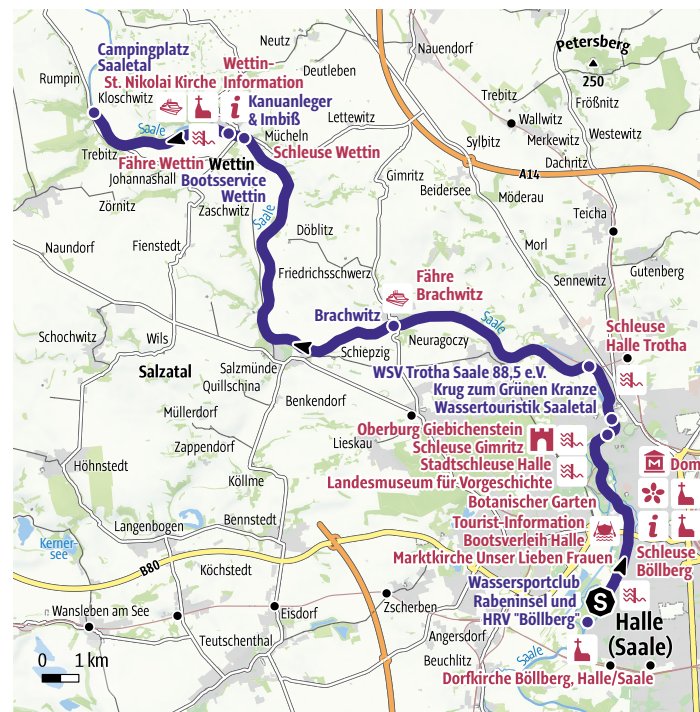


Schwierigkeit

mittel

Anspruchsvolle Tages tour von der Händelstadt Halle zur Stamm burg des sächsischen Fürsten- und Königshaus es.

Mit etwa 29 Kilometer ist diese Etappe sehr anspruchsvoll. Zudem sind im Stadtgebiet von Halle mehrere Schleusen zu überwinden. Der Aufwand dafür ist in den Angaben für den Zeitaufwand nicht berücksichtigt. Es ist ratsam, die Tour frühzeitig am Morgen zu beginnen. Im Zentrum von Halle passieren Sie zahllose Attraktionen und Sehenswürdigkeiten. Parks und Grünanlagen säumen den Fluss und bieten ein schönes Ambiente. Es folgen die sogenannten Brachwitzer Alpen – eine eindrucksvolle Porphyrlandschaft entlang der Saale. Hoch über dem Saaletal thront kurze Zeit später die Stamm burg der Wettiner über dem gleichnamigen Ort Wettin. Ziel der Tages tour ist der Campingplatz Saaletal in Kloschwitz.



Tip: In Brachwitz kann am Ufer für einen Besuch des Cafés Saalekiez Fr.-So. ab 11 Uhr am hauseigenen Bootssteg angelandet werden. Es gibt eine Tageskarte für den großen und kleinen Hunger und frisch gebackenen Kuchen.

Anbieter

Wassertouristik Saaletal

Tel: +49 170 2345 100 · www.halle-bootsverleih.de

Angebot: Kanu, Kajak, Motorboote, Flöße

Tour online



16 Von Kloschwitz nach Bernburg



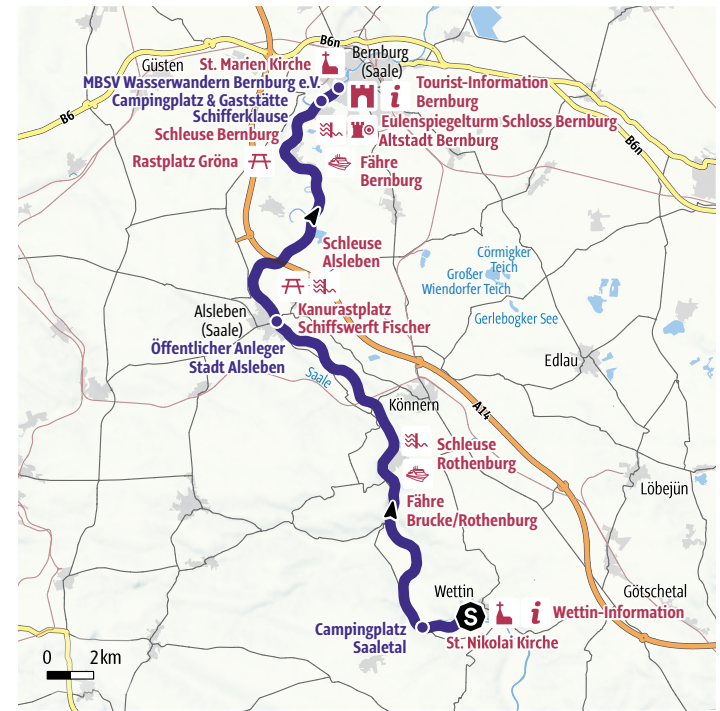
⌚ 6 h 30 min
↔ 34 km

Technik ★★★★★
Kondition ★★★★★

Schwierigkeit mittel

Unterwegs im Durchbruchstal der unteren Saale.

Die Tagesetappe startet am Campingplatz Saaletal in Kloschwitz. Der folgende Abschnitt zwischen Dobis und Könnern ist eines der landschaftlich schönsten Gebiete im Großraum Halle. Die Saale durchschneidet die Halle-Hettstedter Gebirgsbrücke. Steile und teils felsige Hänge prägen das Landschaftsbild. Nach der Passage der Schleuse Rothenburg wird ca. 2 Stunden später die Schifferstadt Alsleben erreicht. Danach passieren Sie die Brücke der Autobahn 14. Es folgt die Fahrt durch den Auenwald bei Plötzkau. Ab Gröna erreichen Sie den Campingplatz Bernburg mit der Gaststätte Schifferklausenach ca. 2,5 Kilometern. Unweit liegt das Erlebnisbad Saaelperle in Neuborna. Sie können aber auch bis Bernburg weiterfahren und beim MBSV Wasserwandern Bernburg e.V. direkt im Zentrum anlanden. Schön gelegen direkt an der Saale thront das Schloss Bernburg, das einstige Wohn- und Residenzschloss der Herzöge von Anhalt-Bernburg. Besuchen Sie doch die beeindruckende Schlossanlage mit dem Eulenspiegelurm und Museum.



Tip: An der Radbrücke in Gröna lädt das Café Eiszeit auf einem bewirtschaftetem Schiff zum Pausieren ein. Vom Ausflugslokal der Fam. Reimann am Saaleufer genießt man einen herrlichen Blick auf das Schloss Bernburg.

Anbieter

Funda BodeTramp

Tel: +49 176 24799952 · www.bodetramp.de

Angebot: Kajak, Kanadier, Ruder- und Tretboot, Motorboot, Wandern, Fahrradtouren etc., Organisation und Betreuung, Begleitung von überregionalen Touren

Tour online



17 Von Bernburg nach Calbe



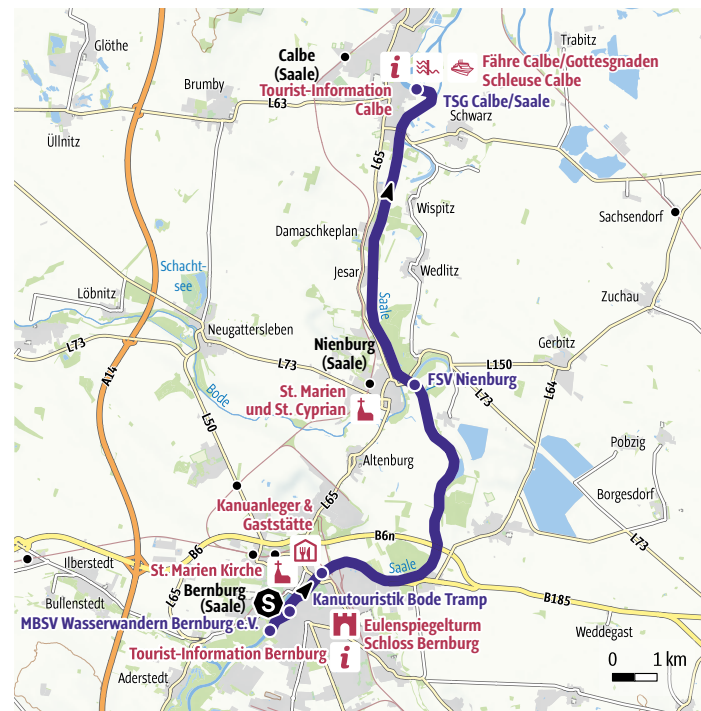
🕒 3 h 30 min
↔ 16,7 km

Technik ★★★★★
Kondition ★★★★★

Schwierigkeit leicht

Von der Residenzstadt Bernburg zur tausendjährigen Stadt Calbe.

Die Tour startet im Stadtzentrum von Bullenstedt mit der Passage der Schleuse im Zentrum. Über ihr erhebt sich stolz das Bernburger Schloss. Vorbei geht es am Stadtpark und dem Industriepark Solvay hinein in die Saaleauen bei Dröbel. Nach rund neun Kilometern mündet am linken Ufer in der Stadt Nienburg die Bode in die Saale. Weiter geht die Tour durch die Saaleauen bis kurz vor die Zufahrt zur Schleuse Calbe. Sie erreichen nun Calbe, die Rolandstadt am Saalebogen – die Figur des jüngsten, mitteldeutschen Rolands befindet sich direkt vor dem Rathaus. Im Weharm am linken Ufer bietet die Kanuabteilung der TSG Calbe Zeltstellplätze und Service für Übernachtungsgäste an. Nutzen Sie von hier aus die Gelegenheit, um die Stadt Calbe bei einem Spaziergang zu erkunden.



Tipp: Fahren Sie die Bode in Nienburg rund 500 Metern stromauf und landen Sie am rechten Ufer für einen Besuch der frühgotischen Klosterbasilika St. Marien und St. Cyrian in Nienburg an. Teile der südlichen Chorwand und des Stückfußbodens stammen noch aus der Zeit der Romanik.

Gut zu wissen

Informationen zu den Wasserstraßen in Sachsen-Anhalt erhalten Sie unter www.blauesband-ev.de

Tour online



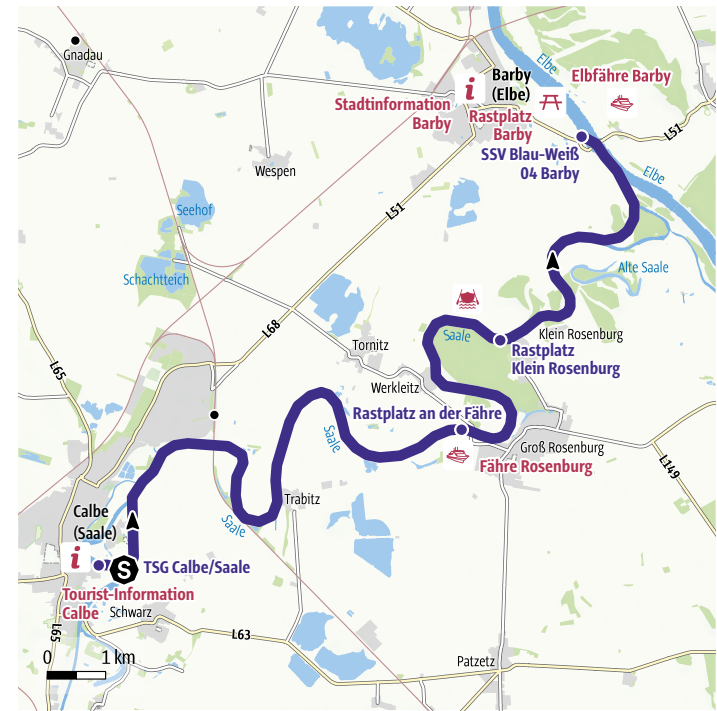
18 Von Calbe nach Barby an der Elbe



🕒 4 h
↔ 22,4 km
Technik ★★☆☆☆☆
Kondition ★★☆☆☆☆
Schwierigkeit leicht

Von der tausendjährigen Stadt Calbe zur Flusslandschaft Elbe.

Die Tour startet mit der Passage der Schleuse Calbe. Bis zur Mündung in die Elbe strömt die Saale nun ohne Wehranlagen – genießen Sie die willkommene Unterstützung. In weiten Mäandern findet die Saale ihren Weg bis zu Mündung in die Elbe. Mit etwas Glück können Biber beobachtet werden. Beim SSV Blau-Weiß Barby oder am Gaststeg der Stadt Barby ein kleines Stück unterhalb der Fähre endet die Tour. Genießen Sie hier diese einmalige Auenlandschaft am Rande des UNESCO-Biosphärenreservates „Mittelelbe“ oder tauchen Sie ein in die Geschichte der Bronzezeit, in dem Sie das Ringheiligtum Pömmelte besuchen, welches auch als „deutsches Stonehenge“ bezeichnet wird. Von Calbe können Sie bis Schönebeck weiterfahren und haben dort Anschluss an das Netz der Deutschen Bahn.



Tipp: Unterhalb der Gierseilfähre Groß Rosenberg und bei Klein Rosenberg gibt es Rastplätze am rechten Ufer. Lohnenswert ist ein Abstecher zur mittelalterlichen Burgruine in Klein Rosenberg. Einmalig ist die Flora und Fauna im Mündungsbereich.

Anbieter

Bootsverleih in Klein Rosenberg
Tel: +49 39294 20604 · www.baumgarten-malecki.de
Angebot: Bootsverleih

Tour online



Zeichenerklärung

TOUR



Tourverlauf

Wehr / Anlegestelle / Rastplatz



Startpunkt



Fahrriichtung

POI



Campingplatz



Schloss



Burg



Bootsverleih



Weingut



Wassersport



Tourist-Information



Denkmal



Fähre



Ruine



Schifffahrt



Outdoor-Veranstalter



Museum



Freibad



Sternwarte



Kirche



Schleuse



Rastplatz



Historischer Stadtkern



Gasthof



Dom



Park



Garten



Steg

Impressum

Herausgeber

Thüringer Tourismusverband

Jena-Saale-Holzland e.V.

Jahnstraße 29

07639 Bad Klosterlausnitz

Tel: +49 36601 905200

info@saaleland.de, www.saaleland.de

in Kooperation mit

JenaKultur | Fachbereich Tourismus |

www.visit-jena.de

Saale-Orla-Kreis |

www.saale-orkreis.de

Saale-Holzland-Kreis |

www.saaleholzlandkreis.de

Landkreis Saalfeld-Rudolstadt |

www.kreis-slf.de

Investitions- und Marketinggesell-

schaft Sachsen-Anhalt mbH |

www.sachsen-anhalt-tourismus.de

Druck

Druckhaus Gera GmbH

Fotos

Tourismusverband Jena-Saale-Holz-

land (S. 4 – 5) / P. Eichler (Titelbild,

S. 4–5), K. Enkelmann (S. 22), V. Grätsch

(S. 16, 36), Tourismusverbund Renn-

steig-Saaleland e.V. (S. 6, 8, 12)

Thüringer Tourismus GmbH (S. 10)

Saalfelder Feengrotten & Tourismus

GmbH / M. Miltzow (S. 14)

Abenteuer in Thüringen_Foto /

M. Oechsner (S. 18)

JenaKultur / A. Hub (S. 20)

Oliver Demian (S. 26)

Blaues Band e.V. c/o Förderservice

GmbH der Investitionsbank Sachsen-

Anhalt / Matthias Beyersdorfer (S. 24,

28, 30, 32, 34, 38, 40, 42)

Rechtshinweise

Der Thüringer Jena-Saale-Holzland

e.V. übernimmt keine Garantie für die

inhaltliche Richtigkeit und Vollstän-

digkeit der Angaben.

Redaktionsschluss: Januar 2019

Gestaltung und Kartengrundlage

outdooractive

Outdooractive GmbH & Co. KG

Missener Straße 18

87509 Immenstadt

corp.outdooractive.com

outdooractive Kartografie

Geoinformationen © Outdooractive

© GeoBasis-DE / BKG 2019

WANDERTOUREN IN SACHSEN-ANHALT

Erfülle deine Sehnsucht.

www.naturfreude-erleben.de



NATURFREUDE
AKTIVWELT
SACHSEN-ANHALT

inklusive **TOURENTIPPS**
und attraktiven **ANGEBOTEN**