

Erlebnis SAALERADWEG



**403 Kilometer
Natur. Kultur. Genuss.**



»An der Saale hellem Strande, stehen Burgen stolz und kühn ...«

Liebe Gäste,

herzlich willkommen auf unserem schönen Saaleradweg, einem der reizvollsten und abwechslungsreichsten Flussradwege Deutschlands!

Sie interessieren sich für eine Radtour entlang der wunderschönen und idyllischen Saale? Dann bietet Ihnen diese Broschüre alle notwendigen Informationen für Ihr »Erlebnis Saaleradweg« kompakt auf einen Blick.

Erradeln Sie den deutschen Fernradweg auf über 403 km als Teil der D-Route 11, auf neun Etappen von der Saalequelle bei Zell im Fichtelgebirge bis zur Mündung bei Barby.

Lassen Sie sich verzaubern von prachtvollen Burgen, Schlössern, einem kilometerlangen naturnahen Routenverlauf, saftig grünen Weinbergen und historischem Kulturgut.

Eine Saaleradweg-Tour hält für jeden Wunsch etwas bereit.

Ausführliche Informationen zu den einzelnen Etappen, zur Routenplanung, Service- und Ladestationen, den Gastgebern, GPX-Daten sowie tolle Angebote erhalten Sie zudem auf unserer Website unter www.saaleradweg.de

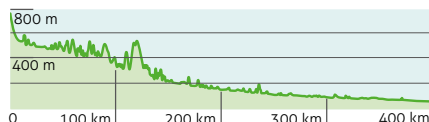
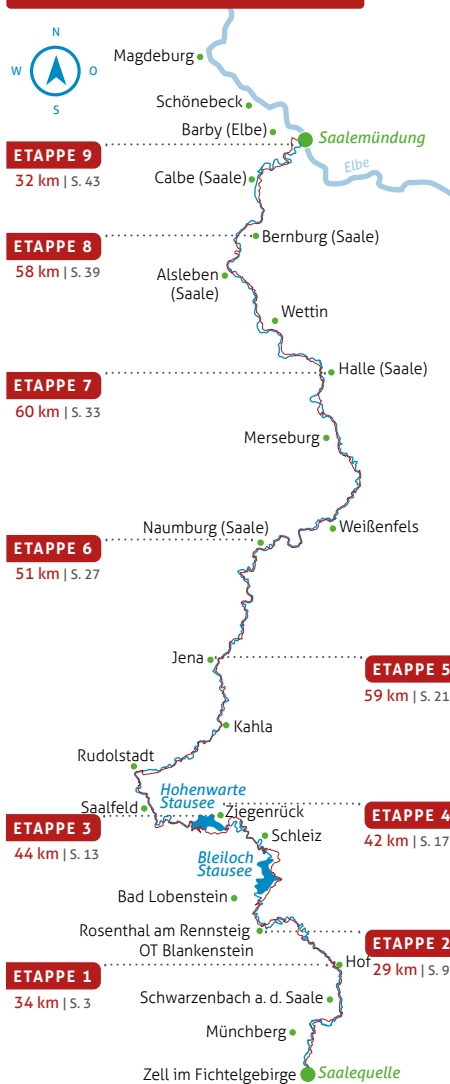


Bei Fragen wenden Sie sich gern an uns:
Saaleradweg e. V.
 Am Anger 15
 D-07743 Jena
 Tel. +49 (0) 36601 90520-6
 Fax +49 (0) 36601 90520-1
 info@saaleradweg.de
www.saaleradweg.de

**Wir wünschen Ihnen
viel Spaß bei der
Planung Ihrer Tour!**



403 Kilometer Natur.Kultur.Genuss.



Auf den folgenden Seiten finden Sie Karten, Höhenprofile, Hinweise zu Entfernungen, Sehwertes sowie Unterkünfte, Gastgeber und Fahrradservicestellen auf neun Etappen entlang des Saaleradweges. Informationen zu den Unterkünften sind mit diesen Symbolen unterlegt. Detaillierte Informationen finden Sie auch auf www.saaleradweg.de

Legende

- Saaleradweg
- - - Alternativroute
- - - Anschlussradweg
- Saale
- Zugstrecke
- i Tourist-Information
- ! Wegeinschränkung
- B Bahnhof / Haltepunkt
- F Fähre
- L Linienfahrten (mit Rad)
- * Sehenswürdigkeit

- 1 Unterkunft
- P Fahrradfreundliche Einkehr
- E E-Bike Ladestation

Angaben zur Unterkunft

- B Bett+Bike
- G Gepäcktransfer
- R Restaurant

Lage zur Saale, Entfernung zum Radweg

- R rechts, Entf. in km
- L links, Entf. in km

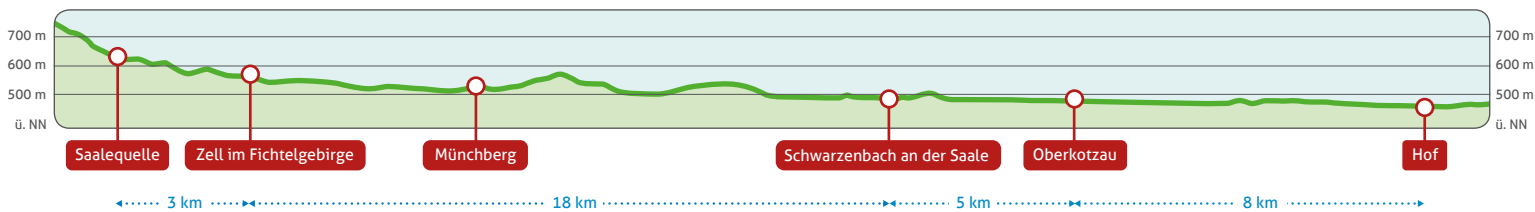
- B anspruchsvoll
- H hügelig
- F familienfreundlich

Um Ihnen eine realistische Vorstellung über die einzelnen Streckenabschnitte zu ermöglichen, sind unsere Etappen mithilfe verschiedener Symbole charakterisiert. Vor allem die ersten Etappen sind aus sportlicher Sicht etwas anspruchsvoller.

Die Strecke wird von der Bahn begleitet, sodass Ihnen Zu- und Ausstiege sowie das Überspringen einer Etappe jederzeit möglich sind.

Weitere nützliche Tipps zur Planung Ihrer Tour finden Sie auch auf S. 48 dieser Broschüre.





ETAPPE 1 (34 km)



Die Saale entspringt im Fichtelgebirge bei Zell, am Nordhang des großen Waldsteines.

Reisen Sie mit der Bahn an, empfehlen wir die Bahnhöfe in Hof oder Münchberg als Ausgangspunkt. Aus diesem Grund ist diese Etappe bewusst kurz gehalten, da man oft nur noch einen halben Tag zum Radfahren zur Verfügung hat.

Von Münchberg aus fahren Sie nach Zell, von dort führt der Radweg immer an der Saale entlang über Schwarzenbach a. d. Saale mit seinem Stadtzentrum und dem Erika-Fuchs-Haus, dem beliebten Comic-Museum, sowie über Oberkotzau mit seinem historischen Markt und dem Fernweh-Park bis nach Hof. Mit Blick auf die ersten Häuser der Stadt lohnt ein Abstecher zum Untreusee, einem Naherholungszentrum der Hofer.

Vorbei am attraktiven Hallenbad und weiter durch die Saaleauen erreichen Sie die Hofer Saale-Radstation. Von hier aus lassen sich die Hofer Altstadt mit der Michaeliskirche (1230 gebaut), das neugotische Rathaus, die herrlichen Biedermeierfassaden der Ludwigstraße oder das Museum Bayerisches Vogtland am besten erkunden. Bei einer Rast genießen Sie die ausgezeichneten Hofer Wurst- und Bäckereien. Nach einem Blick auf das reizvolle Jugendstil-Gebäude im Bürgerpark Theresienstein, der zu den schönsten deutschen Parks zählt, führt die Route immer an der Saale entlang aus der Stadt hinaus.



WEGVERHÄLTNISSE

nach einem steilen Waldweg zur Quelle (ca. 1,5 km) gut ausgebauter, in großen Teilen asphaltierter Radweg, auch mit Kindern gut zu befahren

INFORMATIONEN

- Tourismuszentrale Fichtelgebirge e.V. Gablonzer Straße 11 • D-95686 Fichtelberg Tel. +49 (0) 9272 969030
- Stadt Schwarzenbach a. d. Saale Ludwigstraße 4 D-95126 Schwarzenbach a. d. Saale Tel. +49 (0) 9284 93331
- Tourist-Information Hof Ludwigstraße 24 • D-95028 Hof Tel. +49 (0) 9281 8157777

ANSCHLUSS-RADWEGE

- MainRadweg • Main-Saale-Radweg
- Eger Radweg • Vogtland-Radweg
- weitere lokale Radrouten rund um Hof

TIPP!

Es lohnt sich ein Besuch der Waldsteinruinen oder der Thermo Siebenquell in Weißenstadt. Entlang der Strecke laden die Förmitzalsperre und der Untreusee zu einem Abstecher ein. Beide Gewässer sind ideal zum Baden.

SEHENSWERTES

- ★ 1 Saalequelle
- ★ 2 Burgruine Rotes Schloss
- ★ 3 Oberfränkisches Bauernhofmuseum
- ★ 4 Pfarrkirche St. Veit
- ★ 5 Burgruine Oppenroth
- ★ 6 Förmitzalsperre
- ★ 7 Erika-Fuchs-Haus
- ★ 8 Pfarrkirche St. Jakobus
- ★ 9 Fernweh-Park Oberkotzau
- ★ 10 Untreusee
- ★ 11 Altstadt Hof / Hofer Wärschtlamo
- ★ 12 Ludwigstraße (St. Michaeliskirche)
- ★ 13 Freiheitshalle
- ★ 14 Museum Bayerisches Vogtland
- ★ 15 Bürgerpark Theresienstein mit Zoo und Botanischem Garten



Schwarzenbach a.d. Saale



Fahrradfreundliche Einkehr

- **Gasthof Zum Waldstein**
Marktplatz 16
D-95239 Zell im Fichtelgebirge
Tel. +49 (0) 9257 249
- **Rossini Bar Café Restaurant**
Altstadt 8
D-95028 Hof
Tel. +49 (0) 9281 889885



Blick auf die St. Michaeliskirche

Fahrradfreundlicher Service

- **Bike Station**
Ernst-Reuter-Straße 64
D-95030 Hof
Tel. +49 (0) 9281 141444
- **Hensel und Koller**
Wunsiedler Straße 16
D-95032 Hof
Tel. +49 (0) 9281 5402730
- **Fahrradwerkstatt Hof**
Eppenreuther Str. 145
D-95032 Hof
Tel. +49 (0) 9281 5403999
- **Saale-Radstation Hof**
An der Michaelisbrücke
D-95028 Hof
Tel. +49 (0) 9281 8157777



- 1 **Gasthof »Rotes Roß«**
Marktplatz 10
D-95239 Zell im Fichtelgebirge
Tel. +49 (0) 9257 249
- 2 **Gasthof Zum Waldstein**
Marktplatz 16
D-95239 Zell im Fichtelgebirge
Tel. +49 (0) 9257 501
- 3 **Hotel Braunschweiger Hof**
Bahnhofstr. 13
D-95213 Münchberg
Tel. +49 (0) 9251 99400
- 4 **Hotel Posthorn**
Sedanstraße 8
D-95028 Hof
Tel. +49 (0) 9281 3324
- 5 **Hotel Strauss**
Bismarkstr. 31, D-95028 Hof
Tel. 09281 9720630



Quellstein bei Zell



Marktplatz Oberkotzau

Etappe 1 · Von der Saalequelle nach Hof

Weitere Infos auf www.saaleradweg.de

Anzeigen

Saale erkunden mit idyllischen Radreisen. ab **495 €**



Alle Touren mit:

- ✓ Gepäcktransport
- ✓ Hotels inkl. Frühstück
- ✓ Tourenmaterial
- ✓ (E-)Fahrräder opt.

Saale-Radweg
7 Tage / 6 Nächte
Code: SAA 02



Mehr erfahren

saale.mrt-reisen.de

Mecklenburger Radtour GmbH | Zunftstr. 4 | 18437 Stralsund | +49 3831 30676-0

WILLKOMMEN IN ENTENHAUSEN
Deutschlands 1. Comic-Museum



ERIKA FUCHS HAUS
MUSEUM FÜR COMIC UND SPRACHKUNST
Bahnhofstraße 12
95126 Schwarzenbach a. d. Saale
www.erika-fuchs-haus.de
Dienstag – Sonntag 10 – 18 Uhr

Täglich geöffnet
Eintritt Frei

Fernweh-Park *Signs of Time*
über 300 Top-Stars, verwirrt im Fernweh-Park

Führungen möglich



Oberkotzau!

im Freizeitgelände »Summa-Park« | Fabrikstraße 11 | 95145 Oberkotzau
Tel. +49 9286 941-10 | post@fernweh-park.de | www.fernweh-park.de

GANZ KLAR
FÜR HOF

Hofer Trinkwasser >>

Trinkwasser ist das am besten
kontrollierte Lebensmittel.

Für uns mehr als eine Dienstleistung!
Ihr Wasserversorger in Hof und Umgebung.



www.stadtwerke-hof.de

Stadtwerke Hof Energie+Wasser GmbH · Unterkotzauer Weg 25 · 95028 Hof · info@stadtwerke-hof.de · 09281 812-0



RADFERNWEG THÜRINGER STÄDTEKETTE

Der Radfernweg verbindet sieben
der schönsten Thüringer Städte
und führt Sie von Eisenach bis Altenburg
durch reizvolle Landschaften.



Eisenach

Gotha

Erfurt

Weimar

Jena

Gera

Altenburg

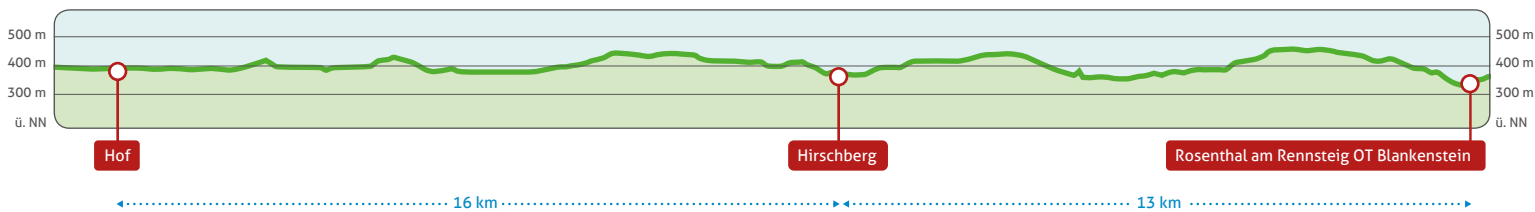
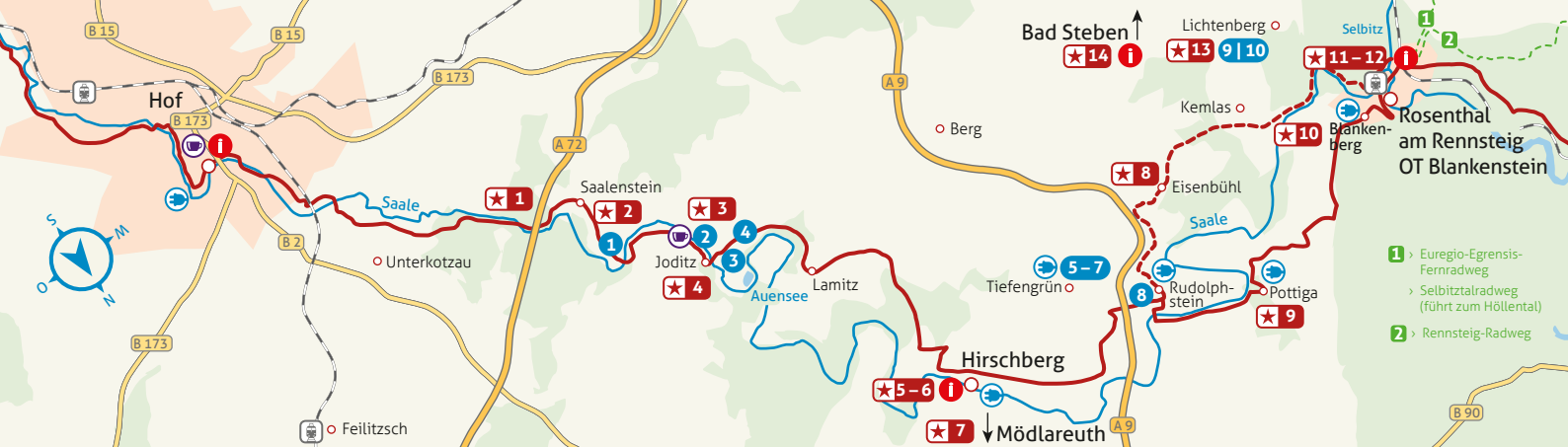
225 km faszinierende
Geschichte, Kultur und Natur

Anbindung aller Orte
an das DB-Streckennetz

kurzfristig buchbare
Pauschalangebote

radfahrerfreundliche
Gastgeber

Information und Buchung:
www.thueringer-staedtekette.de



ETAPPE 2 (29 km)



Von Hof aus verläuft der Radweg durch hügelige Landschaft und schattige Wälder, zum Teil gemeinsam mit dem Jean-Paul-Wanderweg. Der Anstieg hinter der Unterführung der Autobahn A 72 wird mit einer Schussfahrt zur Fattigsmühle aus dem 17. Jahrhundert belohnt. Bald erreichen Sie den kleinen Ort Joditz mit sehenswerter Kirche und dem privaten Jean-Paul-Museum (auf Anfrage geöffnet).

Außerhalb des Ortes laden Badeseesee und Campingplatz zum Verweilen ein. Kurz vor Hirschberg führt der Radweg bergab nach Untertiefengrün. Hier war und ist die Saale Grenzfluss, heute jedoch »nur noch« zwischen Bayern und Thüringen. Am anderen Ufer der Saale liegt das thüringische Hirschberg mit seinem Schloss auf dem Lohberg. Kurz vor Rudolphstein überqueren Sie die Autobahn A 9.

Der Radweg führt am Schloss Rudolphstein vorbei ins Tal und steigt auf der wenig befahrenen Landstraße in Richtung Rosenthal am Rennsteig OT Pottiga an. Einen beeindruckenden Ausblick bietet hier der Skywalk über die Saale. Bergab geht es nun nach OT Blankenberg, um dann in Blankenstein wieder steil anzusteigen.



WEGVERHÄLTNISSE

anspruchsvoll, teilweise auf wenig befahrenen Landstraßen und gut ausgebauten Forstwegen

INFORMATIONEN

- Frankenthal Tourismus Service Center
Adolf-Kolping-Str. 1 • D-96317 Kronach
Tel. +49 (0) 9261 6015-17
- Stadtverwaltung Hirschberg
Marktstraße 2 • D-07927 Hirschberg
Tel. +49 (0) 36644 4300
- Touristinformaton im
Wanderstützpunkt Blankenstein
(besetzt vom 01.04. bis 30.10. d. J.)
Selbitzplatz 1
D-07366 Rosenthal am Rennsteig
OT Blankenstein
Tel. +49 (0) 36642 29533

ANSCHLUSS-RADWEGE

- Rennsteig-Radweg
- Euregio-Eggenis-Fernradweg
- weitere lokale Radrouten rund um Hof

SEHENSWERTES

- ★ 1 Burgruine Saalenstein
- ★ 2 Fattigsmühle
- ★ 3 Jean-Paul-Museum (Joditz)
- ★ 4 Aussichtspunkt Petersgrat
- ★ 5 Museum für Gerberei und Stadtgeschichte (Hirschberg)
- ★ 6 Hirschberger Hag mit Hängesteg und Gondelstation
- ★ 7 Deutsch-Deutsches Museum Mödlareuth
- ★ 8 Eisenpark Eisenbühl
- ★ 9 Aussichtsplattform Skywalk & Pavillon »Ruheinsel«
- ★ 10 Schlossruine und Naturdenkmal »Bastei« Blankenberg
- ★ 11 »Drehkreuz des Wanderns«, historischer Rennsteigkeller und Rennsteigbeginn (Blankenstein)
- ★ 12 Museum Rennsteig und Mee(h)r)
- ★ 13 Burgruine Lichtenberg
- ★ 14 Therme und Spielbank Bad Steben

TIPP!

Alternativ haben Sie die Möglichkeit, die bayerische Route des Radweges über Eisenbühl und Kemlas nach Blankenstein zu radeln.



1 **Ferienwohnungen Mergner-Hof**
Saalenstein 9
D-95189 Köditz / Saalenstein
Tel. +49 (0) 9281 67674

2 **Gasthof Krauß »Auenthalstube«**
Schlegelweg 1
D-95189 Joditz
Tel. +49 (0) 9295 915910

3 **Campingplatz Auensee**
Am Auensee 1
D-95189 Joditz
Tel. +49 (0) 9295 381

4 **Ferienwohnung »Auenthal«**
Hirschberger Straße 11
D-95189 Joditz
Tel. +49 (0) 9293 933822

5 **Gasthaus »Zur Hulda«**
Tiefengrüner Straße 1
D-95180 Berg OT Tiefengrün
Tel. +49 (0) 9293 637

6 **Ferienhof Wolfrum**
Schieferbruchweg 2
D-95180 Berg OT Tiefengrün
Tel. +49 (0) 9293 7542

7 **Fewo Landhausgarten Bunzmann**
Tiefengrüner Straße 7
D-95180 Berg OT Tiefengrün
Tel. +49 (0) 9293 1270

8 **Meister BÄR HOTEL
Frankenwald ******
Panoramastraße 2
D-95180 Rudolphstein
Tel. +49 (0) 9293 9410

9 **Bed & Breakfast Gästehaus Schmidt**
Quellensteinweg 6
D-95192 Lichtenberg
Tel. +49 (0) 9288 9703976

10 **Burghotel Keller**
Schloßberg 1
D-95192 Lichtenberg
Tel. +49 (0) 9288 5151

Fahrradfreundliche Einkehr
→ **Gasthof Krauß »Auenthalstube«**
Schlegelweg 1 • D-95189 Joditz
Tel. +49 (0) 9295 915910



Etappe 2 · Von Hof nach Rosenthal am Rennsteig OT Blankenstein

Weitere Infos auf www.saaleradweg.de

Anzeigen

© Transmedial,
mit Unterstützung des
Saale-Unstrut-Tourismus e.V.

Augustus TOURS
aktiv reisen

**Ihr Spezialist für Radreisen
am Saaleradweg**

Unser Service: Individuelle Tourenplanung, Gepäcktransport, Mietfahrräder, Transfers, ...

Weitere Radreisen an: Elbe, Oder-Neiße, Havel, Ilm, Unstrut, ...

Gleich aktuellen Katalog anfordern!

Turnerweg 6 | 01097 Dresden
Tel.: +49 (0)351 5634820

www.augustustours.de
aktiv@augustustours.de

**Einkehren, Genießen
und Übernachten**

... ein Abstecher in die herrliche Ferienregion mit ihren attraktiven Freizeitmöglichkeiten ist immer lohnenswert!

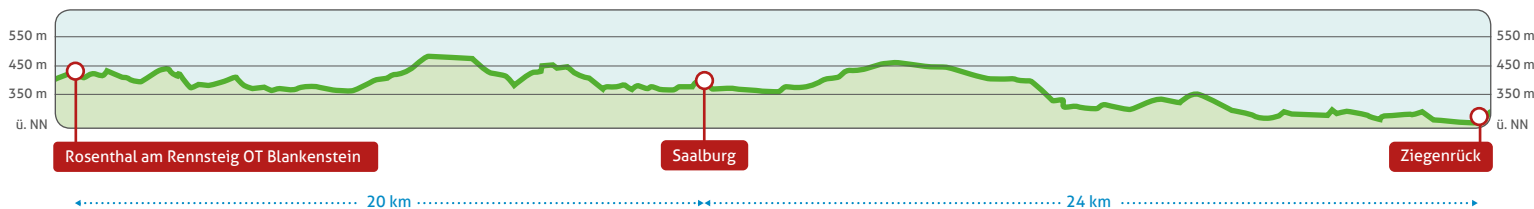
Verweilen Sie - Sie werden von der Vielfalt der Region und der herrlichen Natur begeistert sein!

Weitere Informationen über die gesamte Region und wertvolle Ausflugstipps entlang Ihrer Tourenstrecke erhalten Sie im Touristischen Zentrum und der Geschäftsstelle der Ferienregion Selbitz-Döbraberg!

Bahnhofsplatz 1
95119 Naila
Tel. 09282 6829
Fax 09282 6868
ferienregion@selbitztal.de

**Ferienregion
Selbitz-Döbraberg**
Wo sich Alles trifft

www.selbitztal.de



ETAPPE 3 (44 km)



Diese Etappe beginnt in Rosenthal am Rennsteig OT Blankenstein und führt Sie durch das Thüringer Schiefergebirge und entlang des Thüringer Meeres. Zum Teil erwarten Sie starke Steigungen und eine hügelige Wegführung, aber die einmaligen Panoramablicke sind jede Anstrengung wert. Auf anspruchsvollen Wegen über Rosenthal am Rennsteig OT Harra und durch das Eisenbahnviadukt Lemnitzhammer radeln Sie am Ufer des Bleiloch Stausees, dem größten Stausee Deutschlands über die Brücke bis nach Saaldorf.

Auf Waldwegen geht es zum nächsten Etappenziel: Saalburg. Hier laden viele touristische Attraktionen dazu ein, das Fahrrad abzustellen: Kletterwald, Bootsverleih, Fahrgastschiffahrt oder Sommerrodelbahn. Auf der ehemaligen Bahntrasse der Oberlandbahn fahren Sie über Gräfenwarth nach Burgk, wo Sie das berühmte Schloß Burgk und der Saaleturm erwarten.

Von dort oben genießen Sie einen unvergesslichen Ausblick auf die fjordähnliche Landschaft. Wenn Sie wieder im Sattel sitzen, geht es über die Holzbrücke auf die andere Seite der Saale. Sie radeln auf ufernahen Forstwegen nach Walsburg und folgen dem ursprünglichen Lauf der Saale bis nach Ziegenrück. Allein das Rauschen des Wassers und das Säuseln der Blätter begleitet sie hier. In Ziegenrück lohnen ein Besuch des Wasserkraftmuseums und die Rast bei den fahrradfreundlichen Gastgebern.



WEGVERHÄLTNISSE

von Blankenstein bis Saalburg auf ausgebautem Radweg und Forstwegen für sportlich ambitionierte Radfahrer, von Saalburg bis Burgk teilweise familienfreundlich auf asphaltiertem Radweg, von Burgk bis Ziegenrück teilweise hügelig auf Forstwegen

INFORMATIONEN

- **Stadtinformation Bad Lobenstein**
Graben 18 • D-07356 Bad Lobenstein
Tel. +49 (0) 36651 2543
- **Tourist-Information Saalburg-Ebersdorf**
Markt 1 • D-07929 Saalburg-Ebersdorf
Tel. +49 (0) 36647 29080
- **Tourist-Information Ziegenrück**
Markt 6 • D-07924 Ziegenrück
Tel. +49 (0) 36483 22649

ANSCHLUSS-RADWEGE

- Euregio-Egrensis-Fernradweg
- Rennsteig-Radweg

FÄHRE / SCHIFF

- **Linien-schiff:** Harra–Saaldorf–Saalburg (abhängig von Wasserhöhe, Fahrradmitnahme möglich, Anmeldung empfehlenswert)

TIPP!

Entlang der Strecke gibt es zahlreiche Auflademöglichkeiten. Adressen finden Sie unter www.rennsteigsaaerland.de

SEHENSWERTES

- ★ 1 Heimatmuseum Rosenthal am Rennsteig OT Harra
- ★ 2 Ardesia Therme Bad Lobenstein
- ★ 3 Regionalmuseum Bad Lobenstein
- ★ 4 Neues Schloss Bad Lobenstein
- ★ 5 Berg-Erlebnis Markt Höhler
- ★ 6 Ebersdorfer Landschaftspark mit Orangerie
- ★ 7 Märchenwald Saalburg
- ★ 8 Kletterwald Saalburg
- ★ 9 Fahrgastschiffahrt Saalburg
- ★ 10 Sommerrodelbahn Saalburg
- ★ 11 Aussichtsturm Saaleturm Burgk
- ★ 12 Museum Schloß Burgk
- ★ 13 Vattenfall Wasserkraftmuseum Ziegenrück



★ 9



Gasthof zum Alten Schulmeister
Schulmeisterstraße 8
D-07366 Rosenthal am Rennsteig
OT Harra
Tel. +49 (0) 36642 143974



Parkhotel Ebersdorf
Parkstraße 6
D-07929 Saalburg-Ebersdorf
Tel. +49 (0) 160 92183022



Hotel Kranich
Markt 59
D-07929 Saalburg
Tel. +49 (0) 36647 22448



Gasthof »Zur Post«
Stauseestraße 36
D-07907 Schleiz OT Gräfenwarth
Tel. +49 (0) 36647 22828



★ 12



Ferienhof Lailach
Stauseestraße 21
D-07907 Schleiz OT Gräfenwarth
Tel. +49 (0) 151 23901405



Fernmühle Ziegenrück
Lobensteiner Straße 6
D-07924 Ziegenrück
Tel. +49 (0) 36483 70190



Radlerunterkunft Fam. Leucht
Lobensteiner Straße 19
D-07924 Ziegenrück
Tel. +49 (0) 36483 22221



★ 13



Fahrradfreundliche Einkehr
› Saalburg Beach
Wetterarweg 2
D-07929 Saalburg-Ebersdorf
Tel. +49 (0) 1523 8443984



› Kranich-Bistro
Markt 59
D-07929 Saalburg
Tel. +49 (0) 36647 22448

Fahrradfreundlicher Service
› Fahrradfachgeschäft »Slickrock«
Heinrich-Behr-Straße 7a
D-07356 Bad Lobenstein
Tel. +49 (0) 36651 37186

SORMITZ-TANDEM
OnlineShop • Laden • Werkstatt
eBike • Tandemkupplung • Zubehör

Lehestener Str. 10
07343 Wurzbach
Tel./WhatsApp: 01522-368 378 0

Ihr **followme** kaufen Sie bei uns!
www.sormitz-tandem.de

Etappe 3 · Von Rosenthal am Rennsteig OT Blankenstein nach Ziegenrück

Weitere Infos auf www.saaleradweg.de

Das Thüringer Meer bietet alles, was das Herz begehrt: Erholung, Wellness und Entspannung, Sportmöglichkeiten auf dem Wasser oder abwechslungsreiche Wander- und Fahrradwege.

THÜRINGER Meer
Entdecken zwischen Rennsteig und Saale

MUSEUM SCHLOSS BURGK

April bis Okt.: Di bis So 10 bis 18 Uhr
Nov. bis März: Di bis So 11 bis 16 Uhr

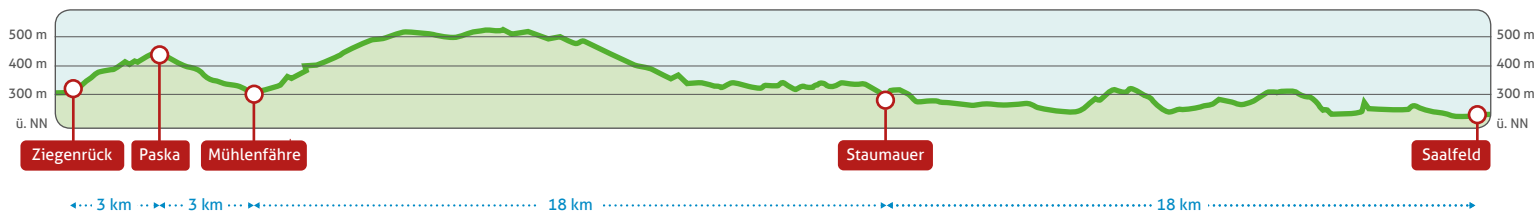
Burgk 17 · 07907 Schleiz
Tel.: +49 3663 400119
museum@schloss-burgk.de
www.schloss-burgk.de

marina® SAALBURG

WILLKOMMEN AM GRÖSSTEN STAUSEE DEUTSCHLANDS

Um das Thüringer Meer zu entdecken, bietet Ihnen Marina Saalburg verschiedene Routen zur Auswahl.

Marina Saalburg GmbH
Am Torbogen 1 | 07929 Saalburg-Ebersdorf | Tel.: 036647 222 50
www.marina-saalburg.de



ETAPPE 4 (42 km)



Gut ausgeruht beginnt diese Etappe mit einer Steigung durch unberührte Natur nach Paska. Anschließend werden Sie mit einer rauschenden Abfahrt zur Linkenmühle »belohnt«. Die Mühlenfähre setzt Sie von Ostern bis Ende Oktober bequem und schnell nach Altenroth über. Außerhalb der Fahrzeiten können Sie eine Alternativroute nutzen, die jedoch nicht ausgeschildert ist. Diese führt Sie über öffentliche Straßen von Ziegenrück bis nach Altenbeuthen und ist recht anspruchsvoll.

Um den Hohenwartestausee verkehrt von Ostern bis Oktober dreimal täglich der Wanderbus Thüringer Meer, der mit einem Fahrradanhänger ausgestattet ist. Damit können die teilweise starken Steigungen überwunden werden. Besuchen Sie in Reitzengeschwenda das Volkskundemuseum, welches interessante Einblicke in die Geschichte der Region vermittelt. Von hier aus fahren Sie gemächlich bergab zur Staumauer Hohenwarte, die einen imposanten Eindruck hinterlässt, bevor die Tour auf ebener Strecke weiter bis Kaulsdorf führt.

Der Abschnitt bis Saalfeld ist wieder durch einige steile An- und Abstiege geprägt. Die Stadt Saalfeld, als »Steinerne Chronik Thüringens« bekannt, lädt Sie zu einem gemütlichen Stadtbummel ein. Einen Abstecher in die »farbenreichsten Schaugrotten der Welt« mit Feenweltchen und Grottoneum sollten Sie nicht verpassen.



WEGVERHÄLTNISSE

gute Kondition erforderlich, Routenverlauf größtenteils auf wenig befahrenen Landstraßen, zum Teil auch auf ausgebauten Forstwegen

INFORMATIONEN

- Tourist-Information Hohenwarte
Preßwitzer Straße 3 • D-07338 Hohenwarte
Tel. +49 (0) 36733 239157
Tel. +49 (0) 173 2326217
- Tourist-Information Saalfeld
Markt 6 • D-07318 Saalfeld
Tel. +49 (0) 3671 522181

ANSCHLUSS-RADWEGE

- Radweg Krölpä-Linkenmühle
- Bergbauroute und Saale-Orla-Radweg
- Loquitz-Radweg

FÄHREN

- Mühlenfähre Linkenmühle

SEHENSWERTES

- ★ 1 Naturdenkmal »Schieferfalte«
- ★ 2 Burg Ranis
- ★ 3 Volkskundemuseum Reitzengeschwenda
- ★ 4 Staumauer / Talsperre Hohenwarte
- ★ 5 Pumpspeicherkraftwerk
- ★ 6 Fahrgastschiffahrt Hohenwarte
- ★ 7 Minigolfanlage / Geocaching
- ★ 8 Radfahrerkapelle St. Martin
- ★ 9 Stadtmuseum Saalfeld
- ★ 10 Johanneskirche Saalfeld
- ★ 11 Erlebniswelt Feengrotten mit Schaugrotten, Erlebnisweltmuseum Grottoneum und Feenweltchen

TIPP!

Der Wanderbus Thüringer Meer erleichtert Ihnen im bergigen Gebiet das Weiterkommen. Nutzen Sie das Angebot der KomBus GmbH (www.kombus-online.eu/wanderbusthueringermeer).



Saaleschleife bei Paska



Mühlenfähre



Urlaubsfeeling Hohenwarte Stausee



Marktplatz in Saalfeld

1 **Gasthaus & Pension »Zur Linde«**
Ortsstraße 42
D-07338 Altenbeuthen
Tel. +49 (0) 36737 22237

2 **Gasthof »Zur Krone«**
Ortsstraße 4
D-07338 Altenbeuthen
Tel. +49 (0) 36737 30195

3 **Flößergaststätte »Zum Wolf«**
Ortsstraße 34 • D-07338 Drognitz
Tel. +49 (0) 36737 22250

4 **Gasthaus & Pension »Zur Linde«**
Straße des Aufbaus 15
D-07338 Kaulsdorf OT Eichicht
Tel. +49 (0) 36733 3320

5 **Lindenbachhof**
Weischwitz 12
D-07338 Kaulsdorf OT Weischwitz
Tel. +49 (0) 3671 513649

6 **Hotel-Fewo & Restaurant
»Bohlenblick«**
Geschwister-Scholl-Straße 7
D-07318 Saalfeld OT Obernitz
Tel. +49 (0) 3671 670267

7 **Hotel »ASTERRA«**
Am Sperberhölzchen 34
D-07318 Saalfeld
Tel. +49 (0) 3671 45700

8 **Hotel & Restaurant Mellestollen**
Wittmannsgereuther Str. 105
D-07318 Saalfeld
Tel. +49 (0) 3671 8200

9 **Hotel Weltrich**
Saalstraße 44
D-07318 Saalfeld
Tel. +49 (0) 3671 2732

Fahrradfreundlicher Service

Radleck bikes-sports
Am Cröstener Weg 11a • D-07318 Saalfeld
Tel. +49 (0) 3671 513342



★ 4



★ 11

Etappe 4 · Von Ziegenrück bis Saalfeld

Weitere Infos auf www.saaleradweg.de

Anzeigen

Wir bewegen Menschen!

**Mühlenfähre am
Hohenwartestausee**

**Zwischen den
Anlegestellen Linken-
mühle und Altenroth**

**Wanderbus
Thüringer Meer**

**Mit Fahrradanhänger
rund um den
Hohenwartestausee**

Täglich unterwegs von Ostern bis Oktober!

Kombus GmbH, Poststr. 39, 07356 Bad Lobenstein

Service - Hotline: 03671 / 52 51 999

www.kombus-online.de

Fahrtelefon: 0176 / 15 46 34 29

Erlebnisswelt
Feengrotten
natürlich bezaubernd.

Thüringens
Wunder
tief im Berg

Feengrottenweg 2
07318 Saalfeld
0 36 71 - 55 04 0
www.feengrotten.de

**Nur 3 km
vom Saalerad-
weg entfernt!**

bikeline

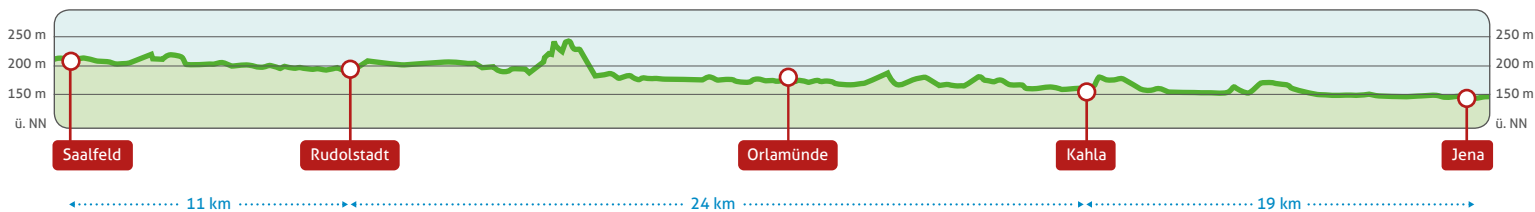
Radtourenbücher | Radkarten

Ihr perfekter Begleiter
für den Saale-Radweg

wetterfest • Lenkertaschenformat
exakte Landkarten & Ortspläne
GPS-Tracks • LiveUpdate • € 14,90

Mehr als 400 Titel
für Tagesausflüge und Radreisen
in Deutschland und Europa!

www.esterbauer.com



ETAPPE 5 (59 km)



Der fünfte Streckenabschnitt ab Saalfeld ist mit einigen kleinen Anstiegen familienfreundlich und für Kulturliebhaber besonders interessant. Die Tour führt Sie zunächst nach Rudolstadt. Hoch über der historischen Altstadt thront majestätisch das Residenzschloss Heidecksburg. Hier können Sie sich von der »Rococo en miniature« – einer phantastischen Miniaturenwelt im Stile des Rococo –, verzaubern lassen. Oder Sie besuchen das Schillerhaus, die Erstbegegnungsstätte von Goethe und Schiller.

Von Rudolstadt führt Sie der Weg direkt vorbei an der Weißenburg – hier bietet sich eine kurz Rast bei imposanten Blicken über das Saaletal an – bevor Sie als nächstes Ziel den traditionellen Flößerort Uhlstädt mit seinem Flößereimuseum erreichen. Wo die Orla in die Saale mündet, liegt hoch über dem Saaletal die Kemetate von Orlamünde. Später sehen Sie schon die »Königin des Saaletals« – die Leuchtenburg – oben über den Hängen thronen. Erkunden Sie hier die faszinierenden sieben »Porzellanwelten«. Auch die historische Altstadt von Kahla und das Porzellanwerk mit Werksverkauf sind eine Besichtigung wert.

Nur wenige Kilometer weiter entdecken Sie die lebendige Universitäts- und Lichtstadt Jena – eingebettet in südländisch anmutende Muschelkalkhänge –, seit jeher ein beliebtes Ziel für kulturhistorisch und botanisch Interessierte. Entdecken Sie hier u. a. das dienstälteste Projektionsplanetarium der Welt, bevor Sie den Abend in der malerischen Kneipenmeile in der Wagnergasse ausklingen lassen.

WEGVERHÄLTNISSE

ab Saalfeld familienfreundlich, wenige steile Anstiege auf gut ausgebauten Radwegen, stellenweise Nutzung wenig befahrener Nebenstraßen, fast vollständig asphaltiert

INFORMATIONEN

- **Tourist-Information Rudolstadt** • Markt 8
D-07407 Rudolstadt • Tel. +49 (0) 3672 486440
- **Tourist-Information Uhlstädt** • Am Saalewehr 2
D-07407 Uhlstädt-Kirchhasel OT Uhlstädt
Tel. +49 (0) 36742 63534
- **Tourismus-Information Kahla** • Roßstraße 38
D-07768 Kahla • Tel. +49 (0) 36424 52971
- **Jena Tourist-Information** • Markt 16
D-07743 Jena • Tel. +49 (0) 3641 498050

ANSCHLUSS-RADWEGE

- Fernradweg Thüringer Städtekette (D4)
- Schwarzzatal-Radweg • Bergbauroute
- Saale-Orla-Radweg • Mühlenradweg Saale-Ilm
- Orla-Radwanderweg • Thüringer Mühlenradweg
- Kirchenradweg Jena-Thalbürgel

SEHENSWERTES

- ★ 1 Schillerhaus Rudolstadt
- ★ 2 Freilichtmuseum Thüringer Bauernhäuser Rudolstadt
- ★ 3 Residenzschloss Heidecksburg mit »Rococo en miniature«
- ★ 4 Schloss Kochberg
- ★ 5 Flößereimuseum Uhlstädt
- ★ 6 Kemetate Orlamünde
- ★ 7 Barocke Jagdanlage Rieseneck
- ★ 8 Leuchtenburg mit Porzellanwelten
- ★ 9 Stadtkirche St. Margarethen
- ★ 10 Stadtmuseum & Kunstsammlung Jena
- ★ 11 Zeiss-Planetarium Jena
- ★ 12 Botanischer Garten | Goethe-Gedenkstätte
- ★ 13 Schillers Gartenhaus Jena
- ★ 14 Romantikerhaus Jena
- ★ 15 Stadtkirche St. Michael Jena

TIPP!

Nutzen Sie in Jena die Radgepäckboxen auf dem Parkplatz hinter dem Bahnhof Jena-Paradies.



1 **Landhotel & Restaurant Kains Hof**
Weißen 19
D-07407 Uhlstädt-Kirchhasel
Tel. +49 (0) 36742 61130

2 **Campingplatz KommaRaus**
Am Saalewehr 1a
D-07407 Uhlstädt-Kirchhasel
Tel. +49 (0) 162 1612163

3 **Bootshaus und Campingplatz Orlamünde**
Sportplatz 1 • D-07768 Orlamünde
Tel. +49 (0) 172 3448188

4 **Waldhotel Linzmühle**
Im Leubengrund 6 • D-07768 Kahla
Tel. +49 (0) 36424 840

5 **Airstream Wohnwagen-Hotel**
Christian-Eckhardt-Straße 5
D-07768 Kahla
Tel. +49 (0) 173 3717473



6 **Internationales Gästehaus - IB Mitte gGmbH**
Am Herrenberge 3 • D-07745 Jena
Tel. +49 (0) 3641 6870

7 **Akademiehotel Jena**
Am Stadion 1 • D-07749 Jena
Tel. +49 (0) 3641 3030

8 **Gasthaus »Zur Noll«**
Oberlauengasse 19 • D-07743 Jena
Tel. +49 (0) 3641 59770

9 **Hotel Schwarzer Bär Jena Hotel & Restaurant**
Lutherplatz 2 • D-07743 Jena
Tel. +49 (0) 3641 4060

10 **Hotel »VielHarmoniek«**
Bachstraße 14 • D-07743 Jena
Tel. +49 (0) 3641 7962171



11 **Alpha One Hostel Jena**
Lassallestraße 8 • D-07743 Jena
Tel. +49 (0) 3641 597897

12 **Maxx Hotel Jena**
Stauffenbergstraße 59 • D-07747 Jena
Tel. +49 (0) 3641 3000

13 **Hotel & Bowling Jembo Park**
Rudolstädter Straße 93 • D-07745 Jena
Tel. +49 (0) 3641 6850

14 **Hotel Eulensteins**
Oberlauengasse 26 • D-07743 Jena
Tel. +49 (0) 3641 4703400

Fahrradfreundlicher Service

» Saalerad Ronny Förster
An der Ascherhütte 8 • D-07768 Kahla
Tel. +49 (0) 36424 781849

» Fahrrad Kirscht
Löbdergraben 8 • D-07743 Jena
Tel. +49 (0) 3641 441539



Fahrradfreundliche Einkehr

» Saalestrand Rudolstadt
Bleichwiese
D-07407 Rudolstadt
Tel. +49 (0) 178 8220640

» Schloss Weißenburg
Weißen 3
D-07407 Uhlstädt-Kirchhasel
Tel. +49 (0) 36742 671805

» SALÜ – Genuss am Fluss
Burgauer Weg 1a • D-07745 Jena
Tel. +49 (0) 3641 5342120

» Paradies Café
Vor dem Neutor 5 • D-07743 Jena
Tel. +49 (0) 3641 616767

» Der Strand 22
Alter Bootsanleger im Paradiespark
Vor dem Neutor 5
D-07743 Jena
Tel. +49 (0) 151 17549223
(geöffnet von April bis Oktober)

Etappe 5 · Von Saalfeld nach Jena

Weitere Infos auf www.saaleradweg.de

DIE ATTRAKTION IN THÜRINGEN

Rococo en miniature

RESIDENZSCHLOSS HEIDECKSBURG ZU RUDOLSTADT
TELEFON (0 36 72) 42 90-0 WWW.HEIDECKSBURG.DE

LEUCHTENBURG WÜNSCHE & WUNDER
tägl. geöffnet

STEG DER WÜNSCHE
www.LEUCHTENBURG.DE

Bett+Bike Qualitätsauszeichnung

Hier schlafen Radreisende gut!

Ihr Rad ist sicher abgestellt,
Ihre Kleidung trocknet im Schlaf.
Ein vitales Frühstück
bringt Sie morgens in Schwung.

Finden Sie bequem Ihre
Unterkunft mit Bett+Bike bei
über 5.800 fahrradfreundlichen
Unterkünften.

Anzeigen



ZEISS-PLANETARIUM JENA

KULTUR TRIFFT GENUSS

Life-Restaurant-Bar Bauerfeld

Tel.: 0 36 41 - 88 54 88
www.planetarium-jena.de

Tel.: 0 36 41 - 88 54 50
www.cafe.bauersfeld-jena.de



Erfahren Sie die Saale auf zwei Rädern

- + Pauschalangebote
- + Gruppentouren
- + Gepäcktransport

Ihr Reiseveranstalter:
Radfahren in Thüringen
Bestellen Sie unseren Katalog

Tel.: (0 36 91) 8 86 72 77
Mail: service@radfahren-in-thueringen.info
Web: www.radfahren-in-thueringen.info



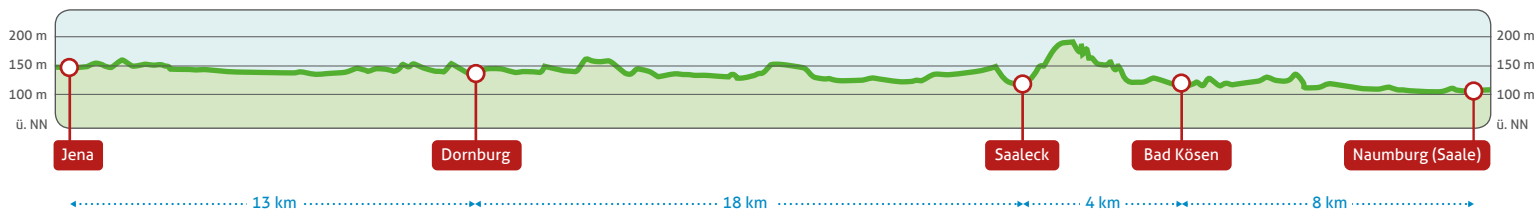
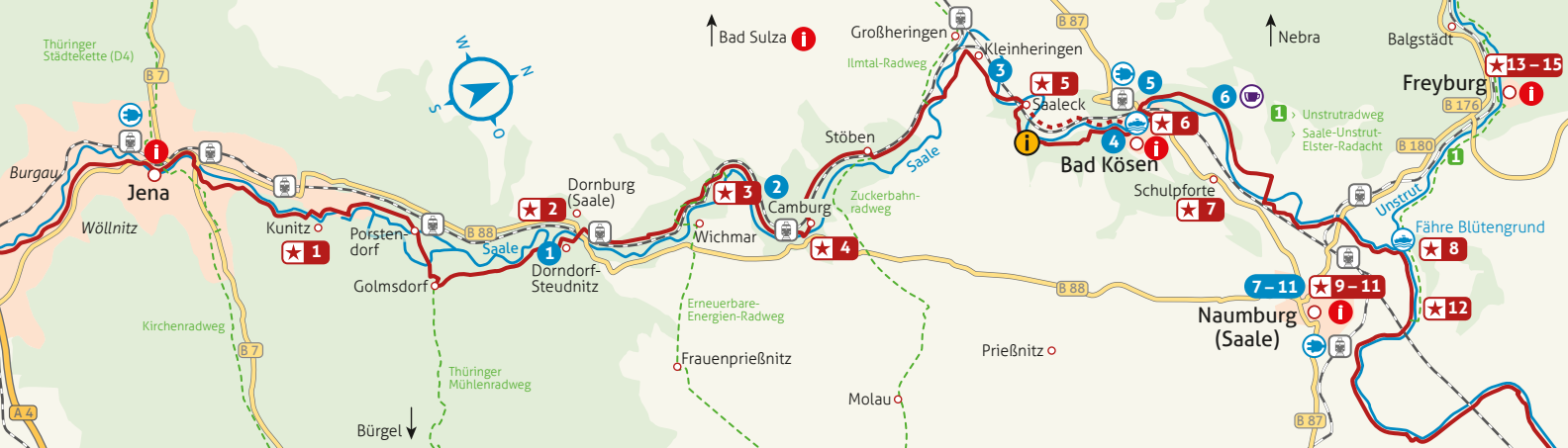
Übernachtung mit Frühstück
in Oberkrossen direkt am Saaleradweg
(Etappe 5)

Familie Grünert
Oberkrossen 15a
07407 Uhlstädt-Kirchhasel
Telefon 0173 7256479
oder 036742 60102
christine.gruenert@gmx.de



Wandern mit Weitblick auf der SaaleHorizontale





ETAPPE 6 (51 km)



Sie verlassen Jena über die Kunitzer Hausbrücke mit Blick auf die Kunitzburg. Schon von Weitem grüßen bald die berühmten Dornburger Schlösser von den imposanten Muschelkalkfelsen. Am Bahnhof in Dornburg (Saale) können Sie Ihre Räder abstellen und die Schlösser sowie den Schlosspark zu Fuß besuchen.

Eine Rast auf dieser Etappe sollten Sie sich am Wehr in Döbritschen oder in Camburg an den Mauern der Camburg und der Cyriaksruine gönnen. Im folgenden Weindorf Kaatschen können Sie Thüringer Weine im Weingut direkt am Saaleufer genießen.

Etwas später sehen Sie die berühmten Saaleburgen Rudelsburg und Burg Saaleck am Horizont. Eine steile asphaltierte Auffahrt führt Sie direkt zu den historischen Zeiteugen. Hinab ins Tal geht es über einen steilen, z. T. geschotterten Waldweg (alternative Empfehlung: Nutzung der ausgewiesenen Route über die L 203, zwischen Saaleck und Bad Kösen). Sie fahren links der Saale entlang und genießen in Bad Kösen den Blick auf das Gradierwerk. Der Kurpark mit Kneippbecken und Trinkhalle bietet sich für eine Rast an. Bis nach Naumburg werden Sie von den Weinbergen des Anbaugebietes Saale-Unstrut begleitet.

Die sechste Etappe endet schließlich in der von sanften Hügeln eingebetteten Domstadt Naumburg. Sehenswert ist unter anderem die Altstadt mit dem historischen Stadtkern und natürlich dürfen Sie einen Besuch des Naumburger Doms St. Peter und Paul nicht verpassen.



WEGVERHÄLTNISSE

familienfreundlich auf gut ausgebauten Wegen bzw. wenig befahrenen Landstraßen;
 ⚠ vor Bad Kösen steile Auf- und Abfahrt zur Rudelsburg auf z. T. ausgewaschenem, steinigem Weg

INFORMATIONEN

- Tourist-Information Bad Kösen
Bahnhofstraße 2
D-06628 Naumburg (Saale)
Tel. +49 (0) 3445 273124
- Tourist-Information Naumburg (Saale)
Markt 6 • D-06618 Naumburg (Saale)
Tel. +49 (0) 3445 273125
- Saale-Unstrut-Tourismus e. V.
Tel. +49 (0) 3445 233790

ANSCHLUSS-RADWEGE

- Radfernweg Thüringer Städteketten (D 4)
- Kirchenradweg • Thüringer Mühlenradweg
- Erneuerbare-Energien-Radweg
- Zuckerbahnradweg
- Ilmtal-Radweg • Unstrutradweg
- Saale-Unstrut-Elster-Radacht (zum Elsterradweg)

TIPP!

Machen Sie ein Abstecher zum Unstrutradweg im Blütengrund sowie zum Max-Klinger-Weinberg und dem Steinernen Bilderbuch.

SEHENSWERTES

- ★ 1 Kunitzer Hausbrücke
- ★ 2 Dornburger Schlösser
- ★ 3 Saalerastplatz Döbritschen
- ★ 4 Burg Camburg und Cyriaksruine
- ★ 5 Burg Saaleck | Rudelsburg
- ★ 6 Hist. Satinentechnik | mit Gradierwerk
Museum Romanisches Haus
Köseener Spielzeug Manufaktur
- ★ 7 ehem. Zisterzienserkloster Pforta
- ★ 8 Blütengrund: Unstrut-Mündung
Steinernes Bilderbuch
Max-Klinger-Weinberg
- ★ 9 historischer Stadtkern und Stadtmauer
- ★ 10 UNESCO-Welterbe Naumburger Dom
- ★ 11 Stadtkirche St. Wenzel | Marientor
- ★ 12 Naumburger Wein & Sekt Manufaktur
- ★ 13 Rotkäppchen Sektellerei
- ★ 14 Friedrich-Ludwig-Jahn-Museum
- ★ 15 Schloss Neuenburg



1 **Hotel garni »Ausspanne zum Graf«**
Schulstraße 23
D-07774 Dornburg-Camburg
OT Dorndorf
Tel. +49 (0) 36427 22581

2 **Pension Töpfer**
Bahnhofstraße 21
D-07774 Dornburg-Camburg
OT Camburg
Tel. +49 (0) 157 73317442

3 **Hotel Sonnekalb*****
Kleinheringen 4
D-06628 Naumburg (Saale)
Tel. +49 (0) 3445 7979060

4 **Ringhotel Mutiger Ritter**
Rudolf-Breitscheid-Straße 2
D-06628 Bad Kösen
Tel. +49 (0) 34463 6370

5 **Flair Hotel und Restaurant Villa Ilske**
Ilskeweg 2
D-06628 Bad Kösen
Tel. +49 (0) 34463 3660

6 **Landesweingut Kloster-Pforta**
Saalberge 73
D-06628 Bad Kösen
Tel. +49 (0) 34463 3000

7 **Center Hotel Kaiserhof**
Bahnhofstraße 35–37
D-06618 Naumburg (Saale)
Tel. +49 (0) 3445 2440

8 **Pension »typisch Naumburg«**
Reußenplatz 10
D-06618 Naumburg (Saale)
Tel. +49 (0) 3445 2615023

9 **Grochlitzer Pension**
Badstraße 12
D-06618 Naumburg (Saale)
Tel. +49 (0) 3445 2585007

10 **Fewo Weinquartier Naumburg**
Salzstraße 32
D-06618 Naumburg (Saale)
Tel. +49 (0) 172 5939666

11 **Gasthof Zufriedenheit**
Steinweg 26
D-06618 Naumburg
Tel. +49 (0) 3445 7912051



Fahrradfreundliche Einkehr
 Landesweingut Kloster Pforta
Saalhäuser Weinstuben
Saalberge 73
D-06628 Bad Kösen
Tel. +49 (0) 34463 3000

Fahrradfreundlicher Service
› **Saale Unstrut Tours Kanu- und Fahrradstation, Verleih**
Blütengrund 60
D-06118 Naumburg (Saale)
Tel. +49 (0) 3445 202051
› **Radhaus Steinmeyer**
Bahnhofstraße 46
D-06618 Naumburg (Saale)
Tel. +49 (0) 3445 203119

Etappe 6 · Von Jena nach Naumburg (Saale)

Weitere Infos auf www.saaleradweg.de

NAUMBURGER DOM
UNESCO-Welterbestätte

Öffnungszeiten
März–Okt. Nov.–Febr.
Mo–Sa 09.00–18.00 Uhr 10.00–16.00 Uhr
So/Kirchl. F. 11.00–18.00 Uhr 12.00–16.00 Uhr

Besucherservice
Domplatz 16/17 | 06618 Naumburg
Tel.: +49 (0) 3445 2301-133
fuehrung@naumburger-dom.de

www.naumburger-dom.de

Entdecken Sie die Welt der Uta

ARCHE NEBRA
DIE HIMMELSSCHEIBE
ERLEBEN

AB NAUMBURG AUF DEM
UNSTRUTRADWEG 35 KM

April–Okt täglich 10–18 Uhr · Nov–März Di–Fr 10–16 Uhr, Sa/So/Feiertag 10–17 Uhr
An der Steinklöbe 16 · 06642 Nebra · T: 034461-25520 · www.himmelscheibe-erleben.de

Rotkäppchen

Willkommen in der
Rotkäppchen Sektkellerei.

Informationen zu Führungs- und Verkostungsangeboten
sowie den Veranstaltungen des Rotkäppchen Sektivals
finden Sie hier:

www.rotkaeppchen-sektkellerei.de

Unser Sektshop ist für Sie geöffnet.

Rotkäppchen Sektkellerei
Sektellereistraße 5 · 06632 Freyburg (Unstrut)
Telefon 034464 34-0

Anzeigen



**KLOSTER
PFORTA**
LANDESHOF

WEIN ERLEBEN UND GENIEßEN

Entdecken Sie die verschiedenen Möglichkeiten, unser Weingut in Bad Kösen zu erleben. Spüren Sie die Geschichte und Gegenwart von Kloster Pforta. Danach zergeht Ihnen jeder Tropfen unserer Weine noch genussvoller auf der Zunge.

www.kloster-pforta.de/erleben

DOMSTADT NAUMBURG

echt • schön • kulturfreudig •



**JETZT
BÜCHEN**
03445 273-125

Hildebrandt-Orgel - St. Wenzel

INTERNATIONALER ORGELSOMMER - Hildebrandt-Orgel zu St. Wenzel
Juli und August freitags 19:30 Uhr | täglich Stadt- und Erlebnisführungen
E-Bike-Ladestationen | Free Wifi www.naumburg-tourismus.de

halesaale 
HÄNDELSTADT

DER SCHÖNSTE ABZWEIG VOM SAALERADWEG

Unsere Cityradroute führt Sie vom Saaleradweg an allen kulturellen und architektonischen Höhepunkten der Händelstadt entlang. Einfach abzweigen, das vielseitige Stadterlebnis mitnehmen und wieder zurück auf den Saaleradweg rollen.

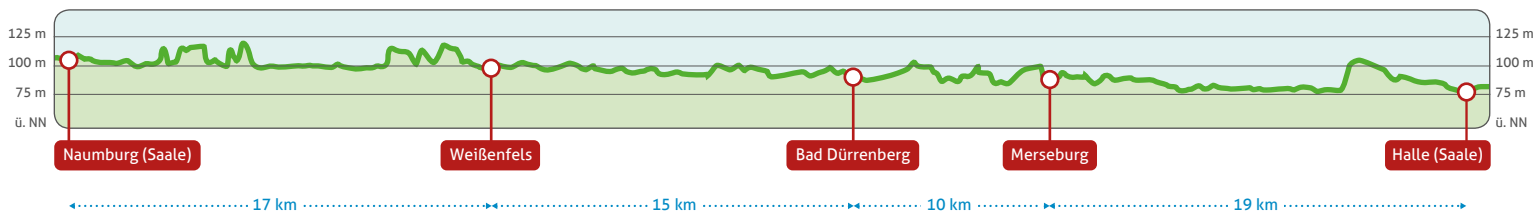
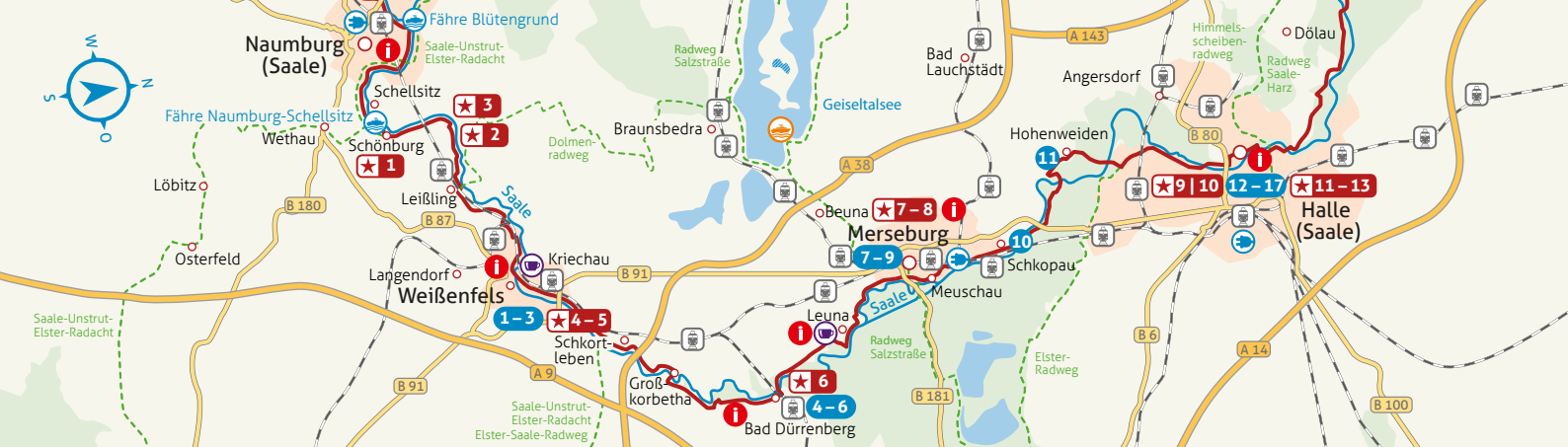


TOURIST-INFORMATION
im Marktschlösschen | Marktplatz 13
Tel: +49 (0) 345 122 99 84
www.halle-tourismus.de



© Foto: David Köster

* Zwischenstopp in der Kultur



ETAPPE 7 (60 km)



In der Etappe 7 von Naumburg nach Halle windet sich die Saale durch ein idyllisches weitläufiges Tal, dessen Talhänge von manch alten Befestigungen gekrönt sind. Nachdem Sie Schönburg passiert haben, grüßt von Weitem Schloss Goseck. Die Saalebrücke in Leißling ermöglicht es, Schloss Goseck und das steinzeitliche Sonnenobservatorium auf kurzem Weg über den Dolmenradweg zu erreichen.

Zurück auf dem Saaleradweg erreichen Sie die ehemalige Residenzstadt Weißenfels. Entdecken Sie die historische Altstadt mit dem Barockschloss Neu-Augustusburg. Nicht weit entfernt, im Heinrich-Schütz-Haus, erklingt die faszinierende Musik des Barockkomponisten Schütz. Ein Stopp lohnt auch in Bad Dürrenberg, wo im Jahr 2023 die Landesgartenschau geplant ist. Am Borlachturm können Sie das Rad abstellen und das längste Gradierwerk Deutschlands und den Kurpark Bad Dürrenberg besichtigen. Merseburg, eine der ältesten Städte Mitteldeutschlands, mit seinem beeindruckenden Schloss und dem Dom sollten Sie nicht verpassen. In Richtung Halle queren Sie die reizvolle Auenlandschaft, bevor die Saale die Weiße Elster aufnimmt.

Die über 1200-jährige Händelstadt Halle präsentiert sich mit vielen Sehenswürdigkeiten und einem reichen Kulturangebot. Sie beherbergt mit der Burg Giebichenstein und der Moritzburg sowohl die älteste wie auch die jüngste Burg an der Saale. Unbedingt besuchen sollten Sie das Geburtshaus Händels und die Marktkirche. Im Norden der Stadt finden Sie den einzigen deutschen Bergzoo und das Landesmuseum für Vorgeschichte.

WEGVERHÄLTNISSE

familienfreundlich, auf gut ausgebauten Radwegen, wenig befahrenen Landstraßen und gut ausgebauten landwirtschaftlich genutzten Wegen, kurze Abschnitte mit Pflaster

INFORMATIONEN

- **Tourist-Information Weißenfels**
Markt 3 • D-06667 Weißenfels
Tel. +49 (0) 3443 303070
- **Tourist-Information Bad Dürrenberg**
Witzlebenweg 7a • D-06231 Bad Dürrenberg
Tel. +49 (0) 3462 9987070
- **Stadtinformation Leuna**
Rudolf-Breitscheid-Straße 18 • D-06237 Leuna
Tel. +49 (0) 3461 814961
- **Tourist-Information Merseburg**
Burgstraße 5 • D-06217 Merseburg
Tel. +49 (0) 3461 214170
- **Tourist-Information Halle (Saale)**
Marktplatz 13 • D-06108 Halle (Saale)
Tel. +49 (0) 345 1229984

ANSCHLUSS-RADWEGE

- Saale-Unstrut-Elster-Radacht • Dolmenradweg
- Elster-Saale-Radweg • Radweg Salzstraße
- Elster-Radweg • Himmels-scheibenradweg
- Radweg Saale-Harz

FÄHREN

- Naumburg Schellsitz

SEHENSWERTES

- ★ 1 Burg Schönburg
- ★ 2 Schloss Goseck über Saalebrücke
- ★ 3 Sonnenobservatorium Goseck
- ★ 4 Heinrich-Schütz-Haus
- ★ 5 Schloss Neu-Augustusburg
- ★ 6 Kurpark mit Gradierwerk und Borlachturm
- ★ 7 Merseburger Dom
- ★ 8 Schloss Merseburg
- ★ 9 Franckese Stiftungen
- ★ 10 Kunstmuseum Moritzburg Halle
- ★ 11 Oberburg Giebichenstein
- ★ 12 Landesmuseum für Vorgeschichte
- ★ 13 Bergzoo Halle

TIPP!

Nutzen Sie die ca. 3 km lange City-Radrouten als Variante zum Saaleradweg, um die Innenstadt von Halle kennenzulernen.



- 1 **Sport-Tourist-Hostel Weißenfels**
Beuditzstraße 69 B
D-06667 Weißenfels
Tel. +49 (0) 178 5201700
- 2 **Ringhotel Jägerhof – Hotel – Restaurant – Eventcatering**
Nikolaistraße 51
D-06667 Weißenfels
Tel. +49 (0) 3443 3340
- 3 **Parkhotel Güldene Berge**
Langendorfer Straße 94
D-06667 Weißenfels
Tel. +49 (0) 3443 39200
- 4 **Landerlebnisswelt Bad Dürrenberg – Landhotel**
Weinberg 6
D-06231 Bad Dürrenberg
Tel. +49 (0) 3462 542590

- 5 **Hotel und Restaurant »Altes Badehaus«**
Fährstraße 6
D-06231 Bad Dürrenberg
Tel. +49 (0) 3462 99800
- 6 **Pension »Villa Luise«**
Kurhausstraße 6
D-06231 Bad Dürrenberg
Tel. +49 (0) 172 1546915
- 7 **Hotel zum Goldenen Löwen**
Von-Harnack-Straße 3
D-06217 Merseburg
Tel. +49 (0) 3461 201591
- 8 **Pension »Am Rosental«**
Unteraltenberg 37
D-06217 Merseburg
Tel. +49 (0) 3461 205624

- 9 **Radisson Blu Hotel Halle-Merseburg**
Oberaltenburg 4
D-06217 Merseburg
Tel. +49 (0) 3461 45200
- 10 **Zeltplatz & Café Korowka**
Kollenbey 21
D-06258 Schkopau
Tel. +49 (0) 176 63154996
- 11 **Pension Keil**
Lindenplatz 3
D-06258 Schkopau OT Hohenweiden
Tel. +49 (0) 345 6130358
- 12 **Pension & Restaurant Am Krähenberg**
Am Krähenberg 1
D-06118 Halle (Saale)
Tel. +49 (0) 345 4782360


- 13 **Dorint Charlottenhof Halle (Saale)**
Dorotheenstraße 12
D-06108 Halle (Saale)
Tel. +49 (0) 345 29230
- 14 **Jugendherberge Halle**
Große Steinstraße 60
D-06108 Halle (Saale)
Tel. +49 (0) 345 2024716
- 15 **Hostel No5**
Robert-Franz-Ring 5
D-06108 Halle (Saale)
Tel. +49 (0) 163 7939858
- 16 **Ruderhaus Halle**
Zur Rabeninsel 23
D-06128 Halle (Saale)
Tel. +49 (0) 345 4820640
- 17 **Esprit Hotel**
Torstraße 7
D-06110 Halle (Saale)
Tel. +49 (0) 345 212200

Etappe 7 · Von Naumburg (Saale) nach Halle (Saale)

Weitere Infos auf www.saaleradweg.de

- Fahrradfreundliche Einkehr**
- Hofmanns Hofcafé**
Kriechauer Straße 37
D-06688 Weißenfels OT Kriechau
Tel. +49 (0) 34446 336688
- Waffellounge Lamaja**
Dürrenberger Straße 72
D-06237 Leuna
Tel. +49 (0) 176 73335209
- Fahrradfreundlicher Service**
- Fahrrad- und Bootsverleih Weißenfels**
Dammstraße 1 • D-06667 Weißenfels
Tel. +49 (0) 1633 663555
- Zweirad-Riese**
Große Kalandstraße 5 • D-06667 Weißenfels
Tel. +49 (0) 3443 341080

- FAHRRADIES Fahrradfachgeschäft**
Bernburger Straße 25
D-06108 Halle (Saale)
Tel. +49 (0) 345 2909727
- Rad-Reparaturstation am Peißnitzzaus**
Peißnitzinsel 4
D-06108 Halle (Saale)
Tel. +49 (0) 345 1229984
- Rad-Reparaturstation am Pfälzer Ufer**
Pfälzer Ufer 6
D-06108 Halle (Saale)
Tel. +49 (0) 345 1229984
- Fahrradboxen**
Grasweg 3 / Ecke Oleariusstraße
D-06108 Halle (Saale)
Tel. +49 (0) 345 1229984



Saalebrücke zwischen Leißling und Lobitzsch





Saale-
Unstrut



Weißenfels

an der Saale



**HEINRICH
SCHÜTZ
HAUS**

... der Musik so nah!

Nikolaistraße 13 • 06667 Weißenfels
Di–So & Feiertage 10–17 Uhr
WWW.SCHUETZHAUS-WEISSENFELS.DE

Museum Weißenfels

Schloss Neu-Augustusburg

Zeitzer Straße 4 • 06667 Weißenfels
April–September: Di–So & Feiertage 10–17 Uhr
Oktober–März: Di–Fr 10–16 Uhr
Sa, So & Feiertage 11–17 Uhr
WWW.MUSEUM-WEISSENFELS.DE

Foto © WittenbergPromotional.de

Anzeigen

Nächster Stopp:
**KUNST
GENUSS**



**KUNSTMUSEUM
MORITZBURG** 
HALLE|SAALE KULTUR-
STIFTUNG
SACHSEN-
ANHALT



Hochkarätige Kunst in
einem einzigartigen
Bau-Ensemble.

Über 500 Meisterwerke
vom Mittelalter bis in
die Moderne.

Nur fünf Minuten
vom Saaleradweg
entfernt.

Foto: Marcus-Andreas Mohr

Friedemann-Bach-Platz 5 · 06108 Halle (Saale) · Mo, Di, Do bis So 10–18 Uhr · Mi geschlossen
Telefon: +49 345 21259-0 · MoritzKunstCafé im Innenhof · www.kunstmuseum-moritzburg.de


Das Original

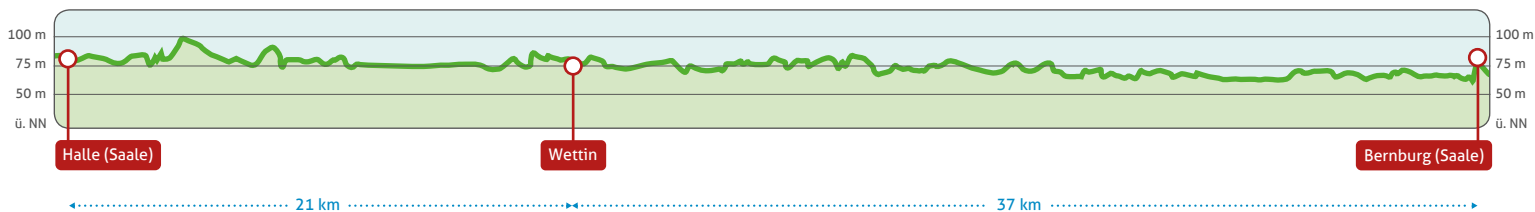
im Landesmuseum für Vorgeschichte Halle

Das Landesmuseum gehört mit seinen spektakulären Inszenierungen zu den bedeutendsten archäologischen Museen Europas. Nur hier können Sie die weltberühmte „Himmelscheibe von Nebra“ entdecken.

Di–Fr: 9.00–17.00 Uhr | Sa, So, Feiertage: 10.00–18.00 Uhr
Richard-Wagner-Str. 9 | 06114 Halle (Saale)

www.landmuseum-vorgeschichte.de





ETAPPE 8 (58 km)



Von Halle führt der Radweg durch die einzigartige Landschaft des Naturparks »Unteres Saaletal«. Hoch über dem Saaletal thront die Stammburg der Wettiner über dem gleichnamigen Ort Wettin. Die sehenswerte historische Tempplerkapelle in Mücheln lädt in den Sommermonaten zu Konzerten ein. Weiter geht es in die alte Schifferstadt Alsleben mit ihrem Saaltor als ehemaliger Teil der Stadtmauer.

Schon von Weitem grüßt das aus einer mittelalterlichen Grafenburg hervorgegangene Renaissanceschloss Plötzkau. Im 17. Jahrhundert war die beeindruckende Anlage die Residenz der fürstlichen Linie Anhalt-Plötzkau, die von hier aus über 50 Jahre lang – von 1611 bis 1665 – das kleinste Fürstentum des Heiligen Römischen Reiches regierte. Ein sehenswertes Museum im Schloss präsentiert mehrere Ausstellungen zu unterschiedlichen kulturgeschichtlichen Themen.

Der Radweg führt weiter durch artenreichen Auwald bis nach Bernburg, in die alte Residenzstadt des ehemaligen Herzogtums Anhalt-Bernburg. Das malerische Schloss – auch als »Krone Anhalts« bezeichnet –, die historische Berg- und Talstadt, die romanische Dorfkirche St. Stephani im Stadtteil Waldau und der Märchengarten Paradies samt Parkeisenbahn lassen keine Langeweile aufkommen. Wer nach dem Besuch der vielen Sehenswürdigkeiten noch Puste hat, kann die Saale mit dem Fahrgastschiff MS »Saalefee« entdecken, den Eulenspiegelturn bezwingen und ab Jahresende 2022 das völlig neu konzipierte und barrierefrei sanierte Museum Schloss Bernburg erkunden.

WEGVERHÄLTNISSE

familienfreundlich, teilweise auf gut ausgebauten Radwegen, teilweise auf wenig befahrenen Landstraßen und ausgebauten landwirtschaftlich genutzten Wegen, kurze Abschnitte mit Pflaster

INFORMATIONEN

- **Wettin-Information** • Burgstraße 1
D-06193 Wettin-Löbejün OT Wettin
Tel. +49 (0) 34607 20320
- **Bürgerbüro Alsleben**
Markt 1 • D-06425 Alsleben (Saale)
Tel. +49 (0) 34692 2830
- **BFG-Bernburger Freizeit GmbH – Stadtinformation** • Lindenplatz 9
D-06406 Bernburg (Saale)
Tel. +49 (0) 3471 3469311
- **Tourismusverband Salzlandkreis e.V.**
Karlsplatz 37, 06406 Bernburg (Saale)
Tel. +49 (0) 3471 684-1801

ANSCHLUSS-RADWEGE

- Himmelscheibenradweg • Radweg Saale-Harz
- Europaradweg R1 (= Radweg Deutsche Einheit)
- Wipperradweg • Fuhneradweg

FÄHREN

- Brachwitz • Wettin
- Rothenburg • Bernburg (Saale)

SEHENSWERTE

- ★ 1 Tempplerkapelle Mücheln
- ★ 2 Burg Wettin
- ★ 3 Georgsburg Könnern
- ★ 4 Schloss Plötzkau
- ★ 5 Schloss Bernburg mit Eulenspiegelturn
- ★ 6 Carl-Maria-von-Weber-Theater
- ★ 7 Fahrgastschiffahrt MS »Saalefee«
- ★ 8 Märchengarten Paradies Bernburg
- ★ 9 Tiergarten Bernburg
- ★ 10 Kurhaus Bernburg mit Kurpark
- ★ 11 Romanische Dorfkirche St. Stephani

Bitte informieren Sie sich rechtzeitig zu den Fahrzeiten! (z. B. Internetseiten der Städte)

TIPP!
Nutzen Sie in Bernburg (Saale) die abschließbaren Fahrradboxen am Lindenplatz zwischen Bibliothek und »Lindenhof«.



1 **RadlerPension Wettin**
Lange Reihe 22
D-06193 Wettin-Löbejün OT Wettin
Tel. +49 (0) 172 9876038

2 **Familie Furgber**
Lange Reihe 8
D-06193 Wettin-Löbejün
Tel. +49 (0) 34607 20970

3 **Pension »Gut Trebitz«**
Saaletstraße 4
D-06198 Salztal OT Trebitz
Tel. +49 (0) 34607 21173

4 **Campingplatz »Saaletal«**
Ankerstraße 9
D-06198 Salztal OT Kloschwitz
Tel. +49 (0) 177 2943781

5 **Pension »Zur Alten Werft«**
Schäperallee 4
D-06425 Alsleben
Tel. +49 (0) 152 51529694

6 **Pension Schernich**
Burgstraße 13
D-06425 Alsleben
Tel. +49 (0) 34692 21380

7 **Zimmervermietung Plötzkau**
Bleichplan 2 • D-06425 Plötzkau
Tel. +49 (0) 34692 31506

8 **Hotel Fürsteneck**
Große Einsiedelgasse 2
D-06406 Bernburg (Saale)
Tel. +49 (0) 3471 34670

9 **Cityhotel Bernburg**
Lindenstraße 1c
D-06406 Bernburg (Saale)
Tel. +49 (0) 3471 622170

10 **SL'otel im Parforcehaus**
Aderstedter Straße 1
D-06406 Bernburg (Saale)
Tel. +49 (0) 3471 68990

11 **Jugendherberge
Stadt Bernburg (Saale)**
Krumbholzallee 2
D-06406 Bernburg (Saale)
Tel. +49 (0) 3471 352027

12 **Zimmervermietung Hebenstreit**
Schäferberg 34
D-06406 Bernburg (Saale)
Tel. +49 (0) 173 5818515

13 **Bernburger Saalecamper**
Dr.-John-Rittmeister-Straße 12-13
D-06406 Bernburg (Saale)
Tel. +49 (0) 174 3713174



Fahrradfreundlicher Service

► **BIKES'N MORE Fahrradverleih**
Markt 4
D-06406 Bernburg (Saale)
Tel. +49 (0) 3471 8669860

► **Radstätte Bernburg**
Wachgasse
06406 Bernburg (Saale)
Tel. +49 (0) 3471 3469311

Etappe 8 · Von Halle (Saale) nach Bernburg (Saale)

Weitere Infos auf www.saaleradweg.de

Anzeigen

Straße der Romanik
Schlösser und Burgen
Blaues Band
Radwandern
Gartenräume
Himmelswege

**Salzlandkreis:
Eine Reise durch Kultur
und Natur**

Karlsplatz 37
06406 Bernburg (Saale)
Telefon: 03471 684-1801
info@salzlandtourismus.de
www.salzlandtourismus.de

**TOURISMUSVERBAND
SALZLANDKREIS e.V.**

Naturpark Unteres Saaletal
Landschaft erleben an der Saale

Der rund 408 km² große Naturpark erstreckt sich zwischen Halle und Nienburg entlang der Saale. Dem Besucher bietet er mit seinen Auenlandschaften und den vielfältig geformten Seitentälern und Felshängen ein eindrucksvolles Bild. Das vom Saale- radweg durchzogene Naturparkgebiet wird durch ein umfangreiches Wanderwegenetz erschlossen.

Naturpark Unteres Saaletal
Bahnhofstraße 1a
06406 Bernburg
Tel.: (0 34 71) 6 40 48 35
Fax: (0 34 71) 3 64 08 98
www.unteres-saaletal.de
info@unteres-saaletal.de

BFG-Bernburger Freizeit GmbH

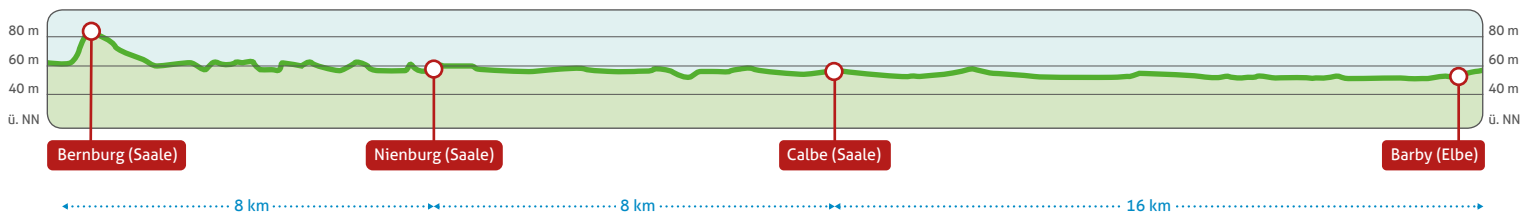
Unsere Einrichtungen freuen sich auf Ihren Besuch!

Eulenspiegelturn MS „Saaalee“ Tiergarten Parkeisenbahn Erlebnisbad Schwimmhalle

BFG - Bernburger Freizeit GmbH / Stadtinformation
Lindenplatz 9, 06406 Bernburg (Saale), Tel: 03471-34 69 311, Fax: 34 69 325
stadtinfo@bernburger-freizeit.de, www.bernburger-freizeit.de

SCHAUEN SIE DOCH MAL REIN!
www.theater-bernhurg.de

**BERNBURGER
THEATER UND
VERANSTALTUNGS
GMBH**



ETAPPE 9 (32 km)



Die neunte Etappe führt bis zum Ziel nach Barby, wo die Saale als breiter schiffbarer Fluss in die Elbe mündet. Zahlreiche Kulturstätten liegen am Weg. Hervorzuheben ist die Klosterkirche St. Marien und St. Cyprian in Nienburg. Aufgrund der imposanten Fragmente des spätromanischen Stuckfußbodens wurde die Kirche in die Straße der Romanik aufgenommen. Weiter geht es über die Orte Wedlitz und Wispitz nach Tippelskirchen. Dann führt Sie der Saaleradweg durch die Aue über Trabititz in Richtung Groß Rosenberg. Schauen Sie sich die nähere Umgebung an und besuchen Sie die Burgruine in Klein Rosenberg.

Von Groß Rosenberg setzen Sie mit der Gierfähre zum anderen Ufer der Saale über. Auf einem gut ausgebauten Wirtschaftsweg geht es weiter nach Barby zur Mündung der Saale in die Elbe. Besonders reizvoll ist die Landschaft um Barby herum, das Elbstädtchen liegt an der Grenze des UNESCO Biosphärenreservats Mittelelbe. Symbolischer der einmaligen Flusslandschaft ist der Elbebiber.

Empfehlenswert ist die Weiterfahrt bis nach Schönebeck auf dem Elberadweg. Der dortige Bahnhof bietet eine ideale Anbindung an den regionalen und überregionalen Bahnverkehr. Auf dem Weg dorthin lohnt ein Besuch des Ringheiligtums Pömmelte, dem deutschen Stonehenge, welches zu den Himmelswegen gehört.

WEGVERHÄLTNISSE

familienfreundlich, teilweise auf gut ausgebauten Radwegen, teilweise auf wenig befahrenen Landstraßen und ausgebauten landwirtschaftlich genutzten Wegen, kurze Abschnitte mit Pflaster

INFORMATIONEN

- **Stadt Nienburg (Saale)**
Marktplatz 1 • D-06429 Nienburg (Saale)
Tel. +49 (0) 34721 3090
- **Stadt Calbe (Saale)**
Am Markt 18 • D-39240 Calbe (Saale)
Tel. +49 (0) 39291 56416
- **Stadt Barby (Elbe)** • Marktplatz 14
D-39249 Barby (Elbe)
Tel. +49 (0) 39298 6720
- **Stadtinformation Schönebeck (Elbe)**
Markt 21 • D-39218 Schönebeck (Elbe)
Tel. +49 (0) 3928 842742

ANSCHLUSS-RADWEGE

- Elberadweg (D 10) • Wipperradweg
- Europaradweg R1 (= Radweg Deutsche Einheit)
- Boderadweg • 3-Fähren-Tour
- Börde-Hamster-Radweg (BHR)

FÄHREN

- Calbe / Gottesgnaden
- Groß Rosenberg
- Breitenhagen • Barby (Elbe)

SEHENSWERTES

- ★ 1 Schafstall Grimschleben
- ★ 2 Klosterkirche St. Marien und St. Cyprian
- ★ 3 Markt und Rolandfigur Calbe
- ★ 4 Prinz und Prinzesschen Barby
- ★ 5 Seepark Barby
- ★ 6 Saalemündung
- ★ 7 Gradierwerk Schönebeck / Bad Salzelmen
- ★ 8 Gesundheits- und Erholungsbad »Solequell Bad Salzelmen«
- ★ 9 Ringheiligtum Pömmelte
- ★ 10 Salzlandmuseum Schönebeck

Bitte informieren Sie sich rechtzeitig zu den Fahrzeiten! (z. B. Internetseiten der Städte)

Ein Abstecher lohnt sich auch über die Alternativroute nach Calbe, in die Rolandstadt am Saalebogen.

TIPP!



★ 2



Blick auf Calbe



★ 7



★ 9



Mit der Fähre über die Saale



Saalemündung bei Barby

- 1 **Gästehaus Rehbein Hotel**
»BED & BREAKFAST«
Schloßstraße 109
D-39240 Calbe (Saale)
Tel. +49 (0) 152 04504805
- 2 **Saalehof – Pension am Fluss**
Gottesgnaden 36
D-39240 Calbe (Saale)
Tel. +49 (0) 157 882 892 00
- 3 **Pension »Zu Haus in Barbog«**
Birkenweg 5
D-39249 Barby (Elbe) OT Barby
Tel. +49 (0) 39298 28821

- 4 **Hotel garni & Oma's Heuhotel**
»Pension zur Galerie«
Breite Straße 30
D-39249 Barby (Elbe) OT Barby
Tel. +49 (0) 39298 27057
- 5 **Schiffshotel Sonnenschein**
Buschweg 1
D-39218 Schönebeck (Elbe)
Tel. +49 (0) 3928 70610

Fahrradfreundlicher Service

- › **Zweirad Hoffmann**
Brückenstraße 10
D-06429 Nienburg (Saale)
Tel. +49 (0) 34721 22350
- › **D-06406 Bernburg (Saale)**
Wachgasse
- › **D-39240 Calbe (Saale)**
Markt und Bahnhof Calbe (Saale)-Ost



Ankunft an der Saalemündung

Etappe 9 · Von Bernburg (Saale) zur SaalemündungWeitere Infos auf www.saaleradweg.de

Anzeigen

**SALZ
LAND
MUSEUM**

Öffnungszeiten
Dienstag und Freitag 10 - 16 Uhr
Donnerstag 13 - 17 Uhr
Samstag & Sonntag
1. November – 31. März 13 – 17 Uhr
1. April – 31. Oktober 14 – 18 Uhr

Schönebeck | Pfännerstr. 41 | museum.salzlandkreis.de | ☎ 03471 684-624410

24. SCHÖNEBECKER OPERETTENSOMMER
25. Juni bis 24. Juli 2022
Mi bis So, jeweils 16 Uhr / Bierer Berg

INFOS UND KARTEN:
Tischlerstraße 13a
39218 Schönebeck
☎ 03928 - 400 429

www.mitteldeutsche-kammerphilharmonie.de
Die lustige Witwe

**RINGHEILIGTUM
PÖMMELTE**
Das deutsche Stonehenge

Die Anlage ist ganzjährig frei zugänglich.
Öffentliche Führungen | Ostern bis zum Reformationstag |
Di 11:00 Uhr | Fr, Sa, So 14:00 Uhr
weitere Führungen buchbar unter 03471 684 624410 oder
fuehrungen@kreis-slk.de

Kontakt
Salzlandkreis | Telefon: 03471 684-1326 | Mail: kultur@kreis-slk.de |
www.ringheiligtum-poemmelte.de

Ö GRAFIK
Ihre Werbeagentur
für Tourismus und Kultur

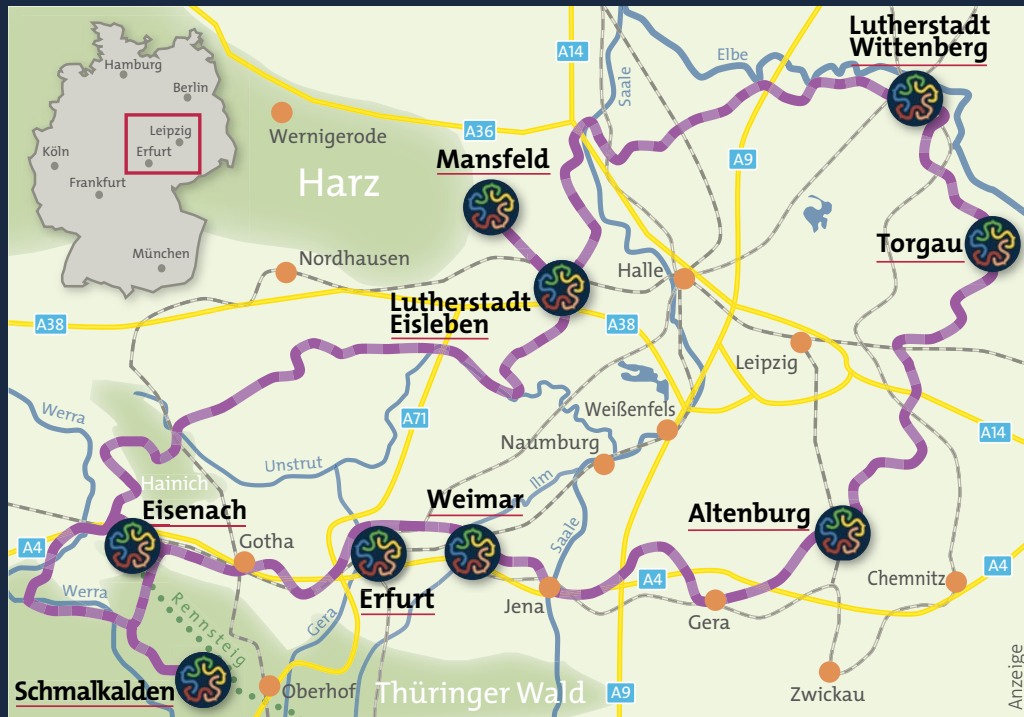
www.oe-grafik.de

WEGE ZU
LUTHER



www.Radwege-zu-Luther.de

Die „Radwege zu Luther“ führen Sie auf insgesamt 1.000 km Strecke zu den bedeutendsten Lutherstädten in Thüringen, Sachsen und Sachsen-Anhalt. Lernen Sie das Leben und Wirken Martin Luthers auf zwei Rädern kennen und erkunden Sie aktiv die historischen Schätze der Reformation im grünen Herzen Deutschlands.



Freistaat
Thüringen



Ministerium
für Infrastruktur
und Landwirtschaft

Bleib in der Spur ... auf deiner Tour.

Planen Sie Ihre nächste Fahrradtour mit dem Thüringer Radroutenplaner bequem zu Hause am PC oder unterwegs mit der App. Hier finden Sie auch viele Informationen zu touristischen Radrouten, Sehenswürdigkeiten, Übernachtungsmöglichkeiten und zur Verknüpfung mit öffentlichen Verkehrsmitteln.

www.radroutenplaner.thueringen.de



radroutenplaner
thüringen



AN- UND ABREISE

Mit der Bahn

Die Anreise zum Saaleradweg mit dem Zug ist ideal in jeder Etappe möglich. Der Radweg ist durchgehend an das Streckennetz der Deutschen Bahn angebunden, sodass Sie zahlreiche Anreise- bzw. Weiterreisemöglichkeiten haben. Daher ist es Ihnen ebenfalls problemlos möglich, den Radweg etappenweise zu erkunden.

Mit dem Fernbus


Gute Möglichkeiten für die An- und Abreise aufgrund ihrer zahlreichen Haltestellen entlang der Route offerieren auch die Fernbusse. Die Fahrradmitnahme ist nach Anmeldung möglich. Für den Transfer zwischen Quelle und Mündung bietet sich die Streckenverbindung Münchberg – Magdeburg an. www.busliniensuche.de



Mit dem Auto

Mit dem Auto bieten die A9 und die A14 ideale Anreisemöglichkeiten zum Ausgangspunkt einer Etappe Ihrer Wahl. Sie erreichen die Saalequelle bei Zell im Fichtelgebirge über die A9 (Ausfahrt Münchberg) und die Saalemündung bei Barby über die A9 und A14 (Ausfahrt Calbe).

Gepäcktransfer

Einige der in der Broschüre aufgeführten Unterkünfte bieten ihren Gästen einen Gepäcktransfer zur nächsten Unterkunft an. Diese Unterkünfte sind mit dem Zeichen  versehen. Fragen Sie auch Ihren Gastgeber bei der Reservierung direkt nach dem Gepäcktransfer!

Reiseangebote & Radtransfer

Angebote und Pauschalreisen von Radreiseveranstaltern finden Sie auf unserer Website. Einige Radreiseanbieter am Saale-

radweg bieten Ihnen auch den Transfer der Räder zum Anfangs- oder Endpunkt an oder stellen individuelle Angebote für Sie zusammen. Bitte erfragen Sie diesen Service direkt beim jeweiligen Anbieter. Die Kontakte finden Sie ebenfalls unter www.saaleradweg.de

bett + bike

Viele Gastgeber am Saaleradweg sind bett + bike zertifiziert und halten einen besonderen Service für Radgäste vor.



Bike-Shuttle

Entlang des Saaleradwegs existieren einige Bike-Shuttles. Die Fahrradbusse von 3Fmobil.de begleiten Sie ab Anfang Mai bis Ende Oktober auf dem bayerischen Abschnitt zwischen der Quelle am Großen Waldstein in Bayern und Burgk in Thüringen. Detailliertere Informationen zu diesem Angebot finden Sie auf der Home-

Start/ Ziel Saalequelle (Etappe 1 | Münchberg)

Idealerweise kommen Sie mit dem Zug am Bahnhof Münchberg, alternativ am Bahnhof Hof an. Vom Bahnhof Münchberg sind es rund 12 km, vom Bahnhof Hof ca. 30 km bis zur Saalequelle. Eine Fahrradbusangebot (siehe Bike-Shuttle) hilft, den Anstieg bequem zu meistern. Der Quellstein samt eingefasster Quelle liegt am Nordhang des sagenumwobenen Großen Waldsteins.

Start/ Ziel Saalemündung (Etappe 9 | Barby | Schönebeck)

Die Saalemündung liegt nur wenige Meter von Barby entfernt. Wir empfehlen Ihnen die Weiterfahrt entlang des Elberadweges bis zum rund 21 km entfernten Bahnhof Schönebeck. Von dort haben Sie eine gute Anbindung an den Fernverkehr der Deutschen Bahn. Oder Sie fahren bis nach Magdeburg.

Alternativ Börde-Hamster-Radweg zu den Bahnhöfen von Calbe (Saale): 16 km.



403 Kilometer
Natur.Kultur.Genuss.



page unter www.3Fmobil.de oder am Servicetelefon unter +49 (0) 9261 601516.

Wanderbus Thüringer Meer mit Fahrradanhänger

Der Wanderbus Thüringer Meer verkehrt dreimal täglich vom 1. April bis 31. Oktober von Saalfeld aus um den Hohenwarte Stausee. Der Bus ist mit einem Fahrradanhänger ausgestattet, damit können die teilweise starken Steigungen zwischen Ziegenrück und Saalfeld in Etappe 4 überunden werden.

Weitere Informationen dazu erhalten Sie auch unter www.kombus-online.eu/wanderbusthueringermeer oder am Servicetelefon unter +49 (0) 3671 5251999 (Mo.–Fr.: 7–16 Uhr). Um Voranmeldung zur besseren Planung wird gebeten.

Tipp: Ebenfalls ist hierüber ein Genusspaket mit regionalen Produkten für Ihre Tour buchbar.

Fahrradmitnahme im Zug

In allen Nahverkehrszielen der Deutschen Bahn in Thüringen und Sachsen-Anhalt ist die Fahrradmitnahme im Rahmen der vorhandenen Kapazitäten kostenfrei möglich. In Bayern können Sie Fahrrad-Tages- oder -Kurzstrecken-Tickets ab 6 € erwerben. Besonders an Wochenenden und auf Strecken von oder zu beliebten Radrouten kann es bei der Fahrradmitnahme jedoch auf allen Strecken zu Kapazitätsengpässen kommen. Zur Mitnahme im Fernverkehr brauchen Sie neben der Fahrradkarte auch eine Stellplatzreservierung für das Fahrrad. Unter der Telefonnummer +49 (0) 30 2970 erhalten Sie alle Informationen zu den Serviceleistungen der Deutschen Bahn. Weitere Informationen finden Sie im Menüpunkt »Info & Services« unter dem Abschnitt »Fahrrad & Bahn« auf www.bahn.de

FÄHREN UND FÄHRZEITEN ^{*1}

ETAPPE 3 LINIENFAHRTEN MS THÜRINGER MEER

Mai – September
Voraussichtliche Fahrzeiten zwischen Mai und September! Voranmeldung empfehlenswert!
Ab Saalburg – Heinrichstein – Saaldorf – Harra 14.00 – 14.45 – 15 – 15.40 Uhr
Harra – Saaldorf – Heinrichstein – Saalburg 15.45 – 16.15 – 16.30 – 17.15 Uhr
Tel. +49 (0) 152 04274219
www.stauseeschiffahrt.de

ETAPPE 4 MÜHLENFÄHRE LINKENMÜHLE

Ostern bis 30. April: 9 – 18 Uhr
1. Mai – 30. Sept.: 8 – 19 Uhr, **Okt.:** 9 – 18 Uhr
(witterungs- und wasserstandsabhängig)
Fährmann: Mobil +49 (0) 176 15463429
Kombi-Service-Tel. +49 (0) 3671 5251999
(Mo. – Fr. 7.15 – 21 Uhr, Sa. – So. 9 – 17 Uhr)

ETAPPE 7 FÄHRE NAUMBURG – SCHELLSITZ

April – Okt.:
Sa. / So. / Feiertage 10 – 18 Uhr
Tel. +49 (0) 3445 701742

ETAPPE 8 FÄHRE BRACHWITZ

Mo. – Sa. 5 – 22 Uhr, So. / Feiertage 6 – 22 Uhr
Tel. +49 (0) 34568028733
www.fahren-wettin-lobejün.de

FÄHRE WETTIN

Alternativfähre, falls Fähre Brachwitz nicht fährt!
Mo. – Sa. 5 – 22 Uhr, So. / Feiertage 6 – 22 Uhr
Tel. +49 (0) 34607342409
www.fahren-wettin-lobejün.de

FÄHRE BRÜCKE / ROTHENBURG

Alternativfähre, falls Fähre Brachwitz nicht fährt! Fahrzeiten unterliegen saisonalen Einflüssen. Aktueller Fahrplan auf Website
www.fahren-wettin-lobejün.de
Tel. +49 (0) 176 58907389

FÄHRE BERNBURG (SAALE)

Wir bitten Sie, vor Antritt Ihrer Tour die aktuellen Fahrzeiten bei der BFG-Bernburger Freizeit GmbH, Stadtinformation, Lindenplatz 9, Tel. +49 (0) 3471 3469311 oder über www.bernburger-freizeit.de zu erfragen.
Tel. +49 (0) 3471 3469311
www.bernburger-freizeit.de/freizeit-kultur/faehre/

ETAPPE 9 FÄHRE CALBE / GOTTESGNADEN

April – Sept.: Mo. / Mi. 6.30 – 8.30 Uhr, Di. / Do. 6.30 – 12.30 Uhr, Fr. 6.30 – 11.30 Uhr, Sa. / So. / Feiertage 7.30 Uhr – 11.30 Uhr, Mo. – So. / Feiertage 14.30 – 18 Uhr

Okt. – März: morgens: Mo. – Fr. 6.30 – 8.30 Uhr, Di. – Do. zusätzlich 10.30 – 11.30 Uhr, Sa. / So. / Feiertage 8 – 9.30 Uhr
nachmittags: Mo. – Do. 14.30 – 17.00 Uhr, Fr. – So. / Feiertage 14.30 – 17.30 Uhr

Tel. +49 (0) 39291 56469
www.calbe.de/tourismus-kultur/sehenswertes/faehre

SAALEFÄHRE GROß ROSENBURG ^{*3}

Tel. +49 (0) 1590 1789716
www.stadt-barby.de/de/faehren.html

ELBFÄHRE BARBY (ELBE) ^{*3}

Tel. +49 (0) 1590 1789621
www.stadt-barby.de/de/faehren.html

FÄHRE BREITENHAGEN (ELBFÄHRE) ^{*3}

Tel. +49 (0) 1590 1789621
www.stadt-barby.de/de/faehren.html

FÄHREN FÜR ENTDECKUNGEN ABSEITS DES SAALE RADWEGES ^{*2}

ETAPPE 6 SAALEFÄHRE BAD KÖSEN – RUDELSBURG

Fahrgastsschiffahrt: Abfahrtszeiten gelten ab Bad Kösen. Abfahrt ab Rudelsburg jeweils 45 Minuten später. Montag ist Ruhetag.

April: Sa / So / Feiertag 10 – 17 Uhr

Mai bis September: Di. – Fr.: 10 – 17 Uhr
Sa. / So. / Feiertag: 10 – 18 Uhr

Oktober: Di. – Fr.: 10 – 17 Uhr,
Sa. / So. / Feiertag: 10 – 17 Uhr

April – Oktober: Ruhezeit 12.45 – 13.15 Uhr

Tel. +49 (0) 034463 28985
kontakt@saaleschiffahrt.de
www.saaleschiffahrt.de

SAALEFÄHRE ZUM GASTHAUS

»WASSERSCHLÖSSCHEN«
täglich 11 – 21 Uhr oder bei Anruf
im Gasthaus »Wasserschlosschen«
Tel. +49 (0) 3445 28940

FÄHRE BLÜTENGRUND – VERBINDUNG ZUM UNSTRUTRADWEG – AN DER UNSTRUTMÜNDUNG (NAUMBURG)

April – Oktober: täglich 10 – 18 Uhr
Tel. +49 (0) 3445 273125
tourismus@naumburg.de
www.naumburg.de



Hinweise zu den Fahren!

^{*1+2} Je nach Witterung oder unvorhersehbaren technischen Defekten können Fährverbindungen eingestellt sein. Bitte informieren Sie sich rechtzeitig unter den angegebenen Servicenummern bzw. im Internet. Alle Angaben ohne Gewähr.

^{*3} Aktuelle Fahrzeiten für Groß Rosenburg, Barby und Breitenhagen: Bitte Informieren Sie sich auf der Website der Stadt Barby: www.stadt-barby.de

Änderungen vorbehalten!

Erlebnis SAALE RADWEG

Egal, ob Sie sportlich ambitioniert oder eher gemütlich auf dem Fahrradsattel unterwegs sind, auf unsere Internetseite finden Sie für alle Ansprüche die entsprechenden Etappen-vorschläge.

Auch für das Radfahren mit Kindern gibt es viele Möglichkeiten. Faszinierende Erlebnisse, Abenteuer und Action entdecken Sie entlang des Saaleradweges. Ideen und nähere Informationen finden Sie unter www.saaleradweg.de



Folgen Sie uns auf Facebook und Instagram!


IMMER UP-TO-DATE 



[saaleradweg.official]




[saaleradweg.official]



Unser digitaler Service für unsere Gäste


Upgrade für dein Outdoor-Erlebnis

4 Wochen kostenlos



Nutze jetzt deine Vorteile mit Pro+

QR Code scannen



<https://www.outdooractive.com/de/proplus/wochen.html?code=16009316>

IMPRESSUM

Erlebnis
SAALERADWEG 

Herausgeber: Saaleradweg e.V. | Am Anger 15 | D-07743 Jena
Tel. +49 (0) 36601 90520-6 | Fax +49 (0) 36601 90520-1
info@saaleradweg.de | www.saaleradweg.de

Gestaltung & Realisierung: Ö GRAFIK agentur für marketing und design

Druck: Druckhaus Gera GmbH | **5. Auflage, 2022** | **Stand:** April 2022

Bildnachweis: Saaleradweg e.V.: © Tony Matysik (Titel)

Frankenwaldmobil, Volker Griesbach (S. 48) | Köchel, Reinhard (S. 14) | KomBus GmbH (S. 48) | Kreisel, Anne-Katrin (S. 44) | Kubak, Dr. Wolfgang (S. 32) | Landratsamt Hof (S. 10) | © Stumpf, Michael (S. 4, 10) | Landratsamt Saalfeld-Rudolstadt: © Kreher, Alexander (S. 18, 22) | Magdeburger Tourismusverband Elbe-Börde-Heide e.V.: © Ketz, Dominik (S. 44), Martin, Martina (S. 4) | Möller, Peter (S. 18) | Saale-Unstrut-Tourismus e.V.: © Kubak, Dr. Wolfgang (S. 28, 34) | Saaleland: © Hauspurg, Jens (S. 22) | Saaleradweg e.V. (S. 10, 40, 44) | Saaleradweg e.V.: © Grätsch, Vincent (S. 4, 10, 18, 28, 35, 40, 44, 48, 51) | Saalfelder Feengrotten und Tourismus GmbH: © Miltzow, Michael (S. 18) | SCHAU! Multimedia (S. 34) | Schmidt, Mathias Frank (S. 18) | Stadt Calbe (S. 44) | Stadt Bernburg (Saale), Gottlieb, Ingo (S. 40) | Stadt Hof (S. 4) | Suppe, Daniel (S. 22) | Thür. Städtkette (S. 22) | Tony Matysik (S. 35) | Tourismusverbund Rennsteig-Saaleland e.V. (S. 10) | Tourist-Information Selbitz-Döbraberg (S. 10) | Trykowski, Florian (S. 4) | Vereinigte Domstifter Naumburg Merseburg Zeitz (S. 28) | Wasserkraftmuseum Ziegenrück (S. 14) | Wechselberger, Tilo (S. 44) | Zander, Christin (S. 14) | Stadt Halle (Saale): © Ziegler, Thomas (S. 34)

Alle Angaben in dieser Broschüre beziehen sich auf die Informationen der örtlichen Partner und sind ohne Gewähr. Änderungen sind vorbehalten.



Tipp: Starten Sie Ihre Tour in Hof

Den Saaleradweg von Hof aus genießen

Nutzen Sie die Saalestadt als Startpunkt für Ihre Fahrt entlang des wunderschönen Saaleradweges



Tourist-Information Hof | Ludwigstraße 24 | 95028 Hof | Tel. 09281 815-7777 |
touristinfo@stadt-hof.de | www.hof.de



Gemeinsam Heimat gestalten.

Unser Herz schlägt für die Menschen und die Zukunft unserer Region.

Erkunden Sie gemeinsam mit Ihrer Familie oder Freunden unsere wunderschöne Heimat. Entspannen Sie an den Ufern der Saale und genießen Sie faszinierende Ausblicke über unsere wechselvolle Landschaft. Füllen Sie Ihre Reisekasse an den Filial- und SB-Servicestellen in unserem Geschäftsgebiet.

www.s-jena.de

Wenn's um Heimat geht. Sparkasse.



Sparkasse

Jena-Saale-Holzland