

# UNTERWEGS AUF DEM UNSTRUTRADWEG



6 Etappen auf 200 km

Radfreundliche Unterkünfte

Tipps und Informationen



[www.radweg-unstrut.de](http://www.radweg-unstrut.de)

## GESAMTVERLAUF UNSTRUTRADWEG



## WILLKOMMEN AN DER UNSTRUT

Wir heißen Sie recht herzlich willkommen auf dem Unstrutradweg!

Lassen Sie sich begeistern von einer imposanten und abwechslungsreichen Landschaft entlang der Unstrut. Auf dem rund 200 km langen Unstrutradweg von der Quelle Kefferhausen im Eichsfeld zur Mündung im Blütengrund bei Naumburg passieren Sie immer wieder reizvolle Naturlandschaften, Dörfer, historische Altstädte, schöne Parks, Wassermühlen, Museen, Burgen, Schlösser und Klöster in den Bundesländern Thüringen und Sachsen-Anhalt.

Es bietet sich die Möglichkeit, die Städte Dingelstädt, Mühlhausen und die historische Altstadt, Bad Langensalza mit dem Japanischen Garten, Sömmerda, Heldrungen und seine Wasserburg, Artern, Roßleben, Nebra und die weltberühmte Arche Nebra sowie unweit den Fundort der Himmelscheibe, Laucha, Freyburg und Naumburg mit ihren Sehenswürdigkeiten und ihrem Flair kennenzulernen.

Die Route des Unstrutradweges und auch des Wasserweges führt durch abwechslungsreiche Landschaften, wie das Reisersche Tal, das Naturschutzgebiet

Unstruttal, die Thüringer Pforte bei Heldrungen und den Naturpark Saale-Unstrut-Triasland sowie durch das nördlichste Qualitätsweinanbaugebiet Deutschlands. Hier werden Sie von den Weinbergen, Steilterrassen und kleinen Weinbergshäuschen begleitet.

Diese Broschüre dient als Wegweiser auf Ihrer Radtour, sodass Sie unvergesslich schöne Momente auf dem Unstrutradweg verbringen können.

Weiterführende Informationen zu den Etappen, Angeboten und Gastgebern erhalten Sie über die Geschäftsstelle des Unstrutradweg e.V.

**Wir wünschen Ihnen viel Spaß!**



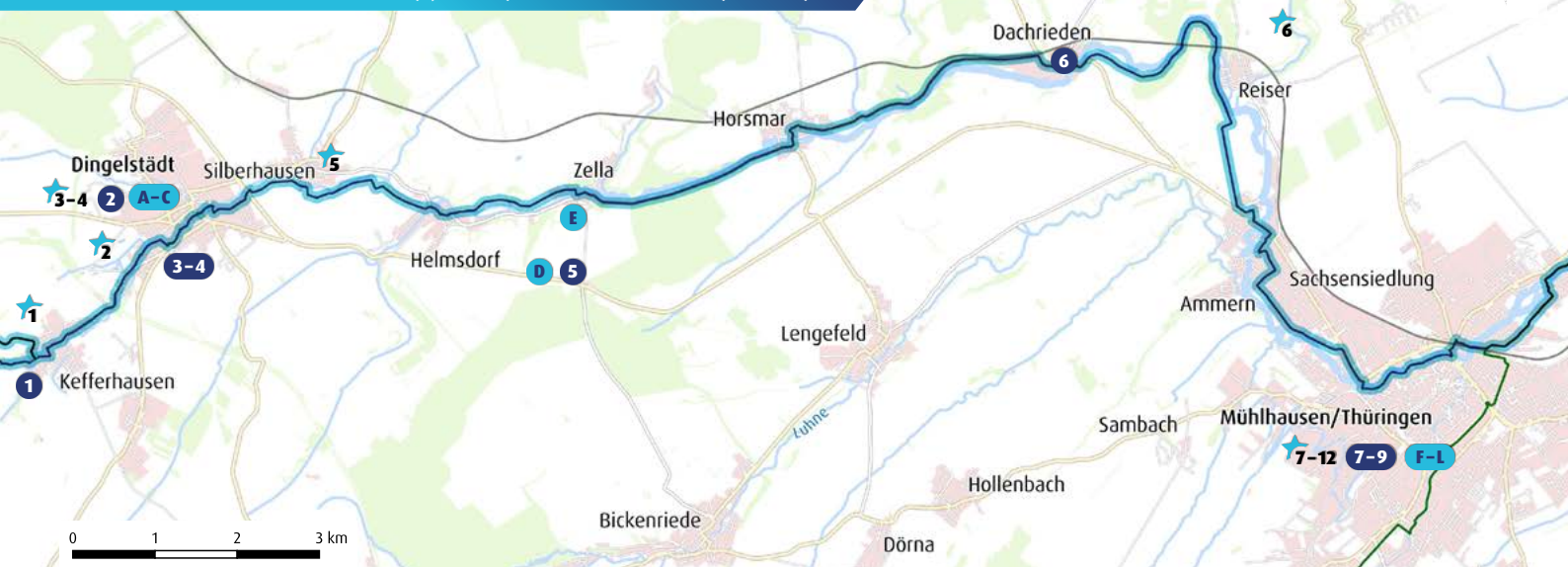
**Geschäftsstelle  
des Unstrutradweg e.V.**  
Topfmarkt 6  
06618 Naumburg (Saale)  
Tel. 03445 233790  
info@radweg-unstrut.de

Weitere Informationen finden Sie auch unter [www.unstrutradweg.de](http://www.unstrutradweg.de)

## INHALTSVERZEICHNIS

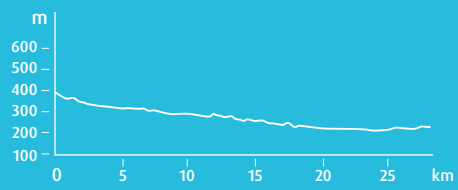
<b>Etappe 1</b> Kefferhausen – Mühlhausen .....	2
<b>Etappe 2</b> Mühlhausen – Bad Langensalza .....	6
<b>Etappe 3</b> Bad Langensalza – Sömmerda .....	10
<b>Etappe 4</b> Sömmerda – Artern .....	14
<b>Etappe 5</b> Artern – Nebra .....	18
<b>Etappe 6</b> Nebra – Naumburg .....	22
<b>Service und Anreise .....</b>	27
<b>Impressum .....</b>	28

## ETAPPE 1 | KEFFERHAUSEN (QUELLE) – MÜHLHAUSEN (25 KM)



Kefferhausen | 3 km | Dingelstädt | 4 km | Helmsdorf | 5 km | Horsmar | 4 km | Dachrieden | 3 km | Reiser | 6 km | Mühlhausen

In Kefferhausen, einer Ortschaft in der Stadt Dingelstädt, entspringt die Unstrut. Die Unstrutquelle ist Ausgangspunkt für die erste Etappe auf dem Unstrutradsradweg. Der Weg führt auf 25 km durch Dingelstädt, Silberhausen, Helmsdorf, Zella, Horsmar, Dachrieden, Reiser und Ammern nach Mühlhausen. Eine sanfte Hügellandschaft, liebevoll sanierte Kirchen und Ortschaften, Rastplätze sowie das wildromantische Reisersche Tal mit zahlreichen Schnitzfiguren zeichnen den Weg aus. Die historische Altstadt von Mühlhausen ist besonders sehenswert.



### Anschluss-Radwege

Kanonenbahnradweg, Unstrut-Werra-Radweg

### Wegeverhältnis

familienfreundlich, asphaltierter Radweg im guten Zustand, wenige Abschnitte auf Landstraßen

### Ansprechpartner

#### Stadt Dingelstädt

Geschwister-Scholl-Straße 26–28, 37351 Dingelstädt  
Tel. 036075 3439, [www.dingelstaedt.de](http://www.dingelstaedt.de)

#### HVE Eichsfeld Touristik e.V.

Conrad-Hentrich-Platz 1, 37327 Leinefelde-Worbis  
Tel. 03605 2006760, [www.eichsfeld.de](http://www.eichsfeld.de)

#### Tourist Information Mühlhausen

Ratsstraße 20, 99974 Mühlhausen  
Tel. 03601 404770, [www.muehlhausen.de](http://www.muehlhausen.de)

#### Welterbergregion Wartburg Hainich e.V.

Am Schloß 2, 99947 Unstrut-Hainich OT Weberstedt  
Tel. 036022 980836, [www.kultur-liebt-natur.de](http://www.kultur-liebt-natur.de)

### Sehenswürdigkeiten

- 1 Unstrutquelle, Kefferhausen
- 2 Kloster Kerbscher Berg, Dingelstädt
- 3 Gnadenkirche Maria im Busch, Dingelstädt
- 4 St. Gertrudiskirche, Dingelstädt
- 5 Mauerdenkmal Berliner Mauer, Silberhausen
- 6 Reisersches Tal mit Eisenbahnviadukt
- 7 Historische Altstadt von Mühlhausen
- 8 Rathaus, Mühlhausen
- 9 St. Marien, Mühlhausen
- 10 Bachkirche Divi Blasii, Mühlhausen
- 11 Kulturhistorisches Museum und Museum Deutscher Bauernkrieg, Mühlhausen
- 12 Historische Wehranlage, Mühlhausen

## FAHRRADFREUNDLICHE UNTERKÜNFTE

- 1 Familie Demuth**  
Sackgasse, 37351 Kefferhausen  
Tel. 036075 62394
- 2 Hubert Kaufhold**  
An der Mehelsee 6, 37351 Dingelstädt  
Tel. 036075 62454
- 3 Pension zur Linde**  
Lindenstraße 34, 37351 Dingelstädt  
Tel. 036075 62834
- 4 Pension und Gasthaus »Steinernes Haus«**  
Lippestraße 33, 37351 Dingelstädt  
Tel. 036075 62170
- 5 Hotel und Restaurant Lengfelder Warte**  
Lengfelder Warte 1, 99976 Anrode  
Tel. 036023 50206
- 6 Ferienwohnungen am Atelier  
»ein bisschen bunt«**  
Kaisershagener Straße 3  
99974 Unstruttal OT Dachrieden  
Tel. 036023 52252
- 7 Hotel »Brauhaus zum Löwen«**  
Felchtaer Straße 2-4, 99974 Mühlhausen  
Tel. 03601 4710
- 8 Hotel und Speisegaststätte  
»Ammerscher Bahnhof«**  
Ammerstraße 83/85, 99974 Mühlhausen  
Tel. 03601 873132
- 9 Pension bei der Marienkirche**  
Bei der Marienkirche 14, 99974 Mühlhausen  
Tel. 03601 888405

## GASTRONOMIE

- A Bäckerei Backs Bickel (im Rewe)**  
Steinstraße 8, 37351 Dingelstädt  
Tel. 036075 30316
- B Café Central**  
Mühlhäuser Straße 2, 37351 Dingelstädt  
Tel. 036075 30755
- C Café Louise**  
Poststraße 2a, 37351 Dingelstädt  
Tel. 036075 189862
- D Hotel und Restaurant Lengfelder Warte**  
Lengfelder Warte 1, 99976 Anrode  
Tel. 036023 50206
- E Biohofladen Zauber der Natur**  
Aue 18, 99976 Anrode OT Zella  
Tel. 036023 51539
- F Hotel »Brauhaus zum Löwen«**  
Felchtaer Straße 2-4, 99974 Mühlhausen  
Tel. 03601 4710
- G Hotel und Speisegaststätte  
»Ammerscher Bahnhof«**  
Ammerstraße 83/85, 99974 Mühlhausen  
Tel. 03601 873132
- H Restaurant Puschkinhaus**  
Puschkinstraße 3, 99974 Mühlhausen  
Tel. 03601 402204
- I Restaurant »Zur Quelle«  
in der Thüringetherme**  
Lindenbühl 10, 99974 Mühlhausen  
Tel. 03601 401253
- J Café Menzel**  
Linsenstraße 25, 99974 Mühlhausen  
Tel. 03601 885399
- K Café Schikore**  
Erfurter Straße 1, 99974 Mühlhausen  
Tel. 03601 812797
- L Eiscafé San Marco**  
Steinweg 23, 99974 Mühlhausen  
Tel. 03601 851418

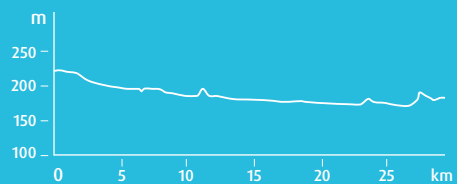


## ETAPPE 2 | MÜHLHAUSEN – BAD LANGENSALZA (25 KM)



Mühlhausen | 3 km | Görmar | 4 km | Bollstedt | 8 km | Altengottern | 5 km | Thamsbrück | 5 km | Bad Langensalza

In Mühlhausen findet man den besten Einstieg auf den Radweg in Richtung Bad Langensalza am Bahnhof. Sie fahren bis Görmar, bevor es auf der alten Bahntrasse zum Schützenhaus in Bollstedt flussnah weiter bis nach Altengottern und kurz vor Thamsbrück auf dem asphaltierten Unstrutdamm nach Thamsbrück geht. Hinter dieser Ortschaft führt der Weg auf der ehemaligen Trasse der Kleinbahnstrecke nach Bad Langensalza. In der Kur- und Rosenstadt Bad Langensalza erwarten Sie eine liebevoll sanierte Altstadt sowie eine vielfältige Gartenlandschaft aus zehn Parks & Themengärten. In Bad Langensalza gibt es zudem eine Alternativroute des Radwegs durch die Stadt. Diese Etappe ist relativ eben und führt durch idyllische Dörfer.



### Anschluss-Radwege

Unstrut-Werra-Radweg  
Rote Route Nationalpark Hainich  
Gelbe Route Nationalpark Hainich  
Kneipp- und Kleinbahnradweg (K<sup>2</sup>)

### Wegeverhältnis

familienfreundlich, zum größten Teil asphaltierter Radweg im guten Zustand, kaum Steigungen

### Ansprechpartner

#### Touristinformation Bad Langensalza

Bei der Marktkirche 11  
99947 Bad Langensalza  
Tel. 03603 834424  
[www.badlangensalza.de](http://www.badlangensalza.de)

#### Welteregion Wartburg Hainich e.V.

Am Schloß 2  
99947 Unstrut-Hainich OT Weberstedt  
Tel. 036022 980836  
[www.kultur-liebt-natur.de](http://www.kultur-liebt-natur.de)

### Sehenswürdigkeiten

- ★ 1 Kirche St. Bonifatius, Bollstedt
- ★ 2 Schloss Altengottern
- ★ 3 Kirche St. Wigberti, Altengottern
- ★ 4 Kirche St. Georg, Thamsbrück
- ★ 5 Nicolausturm, Thamsbrück
- ★ 6 Japanischer Garten, Bad Langensalza
- ★ 7 Rosengarten, Bad Langensalza
- ★ 8 Friederikenschlösschen, Bad Langensalza
- ★ 9 Historische Altstadt, Bad Langensalza
- ★ 10 Arboretum, Bad Langensalza
- ★ 11 Thüringer Apothekenmuseum, Bad Langensalza
- ★ 12 Friederiken Therme, Bad Langensalza

## FAHRRADFREUNDLICHE UNTERKÜNFTE

- 1 Landferienhaus »Pension Erika«**  
Im Flarchen 81  
99974 Mühlhausen OT Görmar  
Tel. 03601 441974
- 2 Pension »Alter Bauernhof« Bollstedt**  
Höngedaer Straße 11  
99998 Mühlhausen OT Bollstedt  
Tel. 0151 52731859
- 3 Gästehaus zum Bärenfang**  
Bärenfang 10  
99991 Unstrut-Hainich OT Altengottern  
Tel. 0172 3510456
- 4 Ferienwohnung Bernd Wattenbach**  
Hauptstraße 2a  
99947 Bad Langensalza OT Thamsbrück  
Tel. 03603 848488
- 5 Pension »Zur Lohgerberei«**  
Löbersgasse 2  
99947 Bad Langensalza  
Tel. 03603 846131
- 6 Alpha Hotel Herrmann von Salza**  
Kurpromenade 1  
99947 Bad Langensalza  
Tel. 03603 122490



## GASTRONOMIE

- A Eiscafé Klaus in der Au**  
Grosswelsbacher Straße 3a  
99947 Bad Langensalza OT Thamsbrück  
Tel. 03603 815445
- B Ratskeller Thamsbrück**  
Hauptstraße 27  
99974 Bad Langensalza OT Thamsbrück  
Tel. 03603 811892
- C Restaurant Raatswaage**  
Mühlhäuser Straße 40  
99947 Bad Langensalza  
Tel. 03603 8955310
- D Ristorante Villaltalia**  
Kurpromenade 5a  
99947 Bad Langensalza  
Tel. 03603 892861
- E Café Schwesterherz**  
Mühlhäuser Straße 2  
99947 Bad Langensalza  
Tel. 03603 3989345
- F Ristorante und Eiscafé Venezia**  
Marktstraße 31  
99947 Bad Langensalza  
Tel. 03603 895469
- G Griechisches Restaurant Herkules**  
Steinweg 11  
99947 Bad Langensalza  
Tel. 03603 1277321



## ETAPPE 3 | BAD LANGENSALZA – SÖMMERDA (45 KM)



Bad Langensalza | 6 km | Nängelstedt | 12 km | Herbsleben | 7 km | Gebesee | 5 km | Haßleben | 4 km | Werningshausen | 11 km | Sömmerda

Fahren Sie in Richtung des Naturschutzgebietes »Nängelstedter Unstruttal«, entlang von Weinbergen bis nach Großvargula. Nach dem Passieren der Unstrutbrücke führt ein befahrener Wirtschaftsweg über Herbsleben weiter bis Gebesee. Über Ringleben und durch das Schutzgebiet Haßlebener Ried geht es weiter bis Werningshausen. Dort lädt der Innenhof des Klosters »St. Wigberti« zum Verweilen ein. Anschließend folgt der Radweg dem Verlauf der Gramme, bis diese bei Wundersleben in die Unstrut fließt. Bis Schallenburg radeln Sie parallel zum Fluss und folgen nach Überqueren der Brücke dem Deichrettungsweg rechterhand bis zum Wildwasserkanal. Kurz danach erreichen Sie den Marktplatz Sömmerda.

### Anschluss-Radwege

Gera-Radweg (Anschluss über Erfurt bis Ilmenau)  
Laura-Radweg (Anschluss nach Weimar)

### Wegeverhältnis

kaum Steigungen, senioren- und familienfreundlicher Streckenverlauf, leichte Streckenführung, großer Anteil eigenständiger Radwege entlang der Unstrut oder ländlicher Wege

### Ansprechpartner

#### Touristinformation Bad Langensalza

Bei der Marktkirche 11, 99947 Bad Langensalza  
Tel. 03603 834424, [www.badlangensalza.de](http://www.badlangensalza.de)

#### Welterberegion Wartburg Hainich e.V.

Am Schloß 2, 99947 Unstrut-Hainich OT Weberstedt  
Tel. 036022 980836, [www.kultur-liebt-natur.de/de](http://www.kultur-liebt-natur.de/de)

#### Tourist-Information Sömmerda

Marktstraße 1-2, 99610 Sömmerda  
Tel. 03634 350241, [www.soemmerda.de](http://www.soemmerda.de)

### Sehenswürdigkeiten

- ★ 1 Schieferhof, Nängelstedt
- ★ 2 Stiftsgut, Nängelstedt
- ★ 3 Lohmühle, Nängelstedt
- ★ 4 Naturschutzgebiet »Unstruttal«
- ★ 5 Burg Großvargula, Großvargula
- ★ 6 Schlossruine Herbsleben
- ★ 7 Naturschutzgebiet »Herbslebener Teiche«
- ★ 8 Haßlebener Ried
- ★ 9 Ökumenisches Kloster »St. Wigberti«, Werningshausen
- ★ 10 Stadtparkbrücke Sömmerda (1904)
- ★ 11 Dreyse Mühle, Sömmerda
- ★ 12 Historisch-Technisches Museum im Dreyse-Haus, Sömmerda



## FAHRRADFREUNDLICHE UNTERKÜNFTE

- 1 Landpension Minna**  
Anger 1, 99955 Herbsleben  
Tel. 036041 322190
- 2 Pension Mühlrad**  
Wallgasse 1, 99955 Herbsleben  
Tel. 036041 56337
- 3 Zimmervermietung Zillinger**  
Siedlung 11, 99189 Gebesee  
Tel. 036201 599804
- 4 Pension Gasthaus »Zum Engel«**  
Neustadt 93, 99189 Haßleben  
Tel. 036201 62494
- 5 Kloster St. Wigberti**  
In der Pfarrgasse 108, 99634 Werningshausen  
Tel. 036376 50226
- 6 Privatanbieter Paul Wolfgang**  
Carl-Schleusing-Straße 13  
99610 Sömmerda OT Tunzenhausen  
Tel. 03634 38161
- 7 Hotel »Thüringer Hof«**  
Weißenseer Straße 39, 99610 Sömmerda  
Tel. 03634 68730
- 8 Hotel »Erfurter Tor«**  
Kölledaer Straße 33, 99610 Sömmerda  
Tel. 03634 3320
- 9 Hotel »Ballhaus« Sömmerda**  
Feldstraße 19, 99610 Sömmerda  
Tel. 03634 623937
- 10 Hotel Balkan**  
Thomas-Müntzer-Straße 5, 99610 Sömmerda  
Tel. 03634 610031
- 11 Kanu-Club Sömmerda e.V.**  
Riedtorstraße 1, 99610 Sömmerda  
Tel. 03634 622482
- 12 Pension Sven Schlepper**  
Am Kraftwerk 2, 99610 Sömmerda  
Tel. 0172 4105310
- 13 Pension »An der Stadtmauer«**  
Stadtring 40 a, 99610 Sömmerda  
Tel. 03634 30497
- 14 Privatanbieter Gerald Freiwald**  
Pfortecke 1, 99610 Sömmerda  
Tel. 0160 7804675
- 15 Privatanbieter Brigitte Schröder**  
Richard-Wagner-Straße 99, 99610 Sömmerda  
Tel. 03634 600882

## GASTRONOMIE

- A Grill zum Unstruttal**  
Mühlen 4, 99958 Bad Langensalza OT Nägelstedt  
Tel. 0172 3462602
- B Gaststätte Ratsschänke**  
Hauptstraße 52, 99955 Herbsleben  
Tel. 036041 512755
- C Gaststätte Thüringer Hof**  
Anger 35, 99955 Herbsleben  
Tel. 036041 56376
- D Gaststätte »Geratal«**  
Thomas Müntzer Straße (Gartenanlage)  
99189 Gebesee, Tel. 036201 62043
- E Gasthaus und Pension »Zum Engel«**  
Neustadt 93, 99189 Haßleben  
Tel. 036201 62494
- F Schwarze Katz**  
Marktstraße 5, 99610 Sömmerda  
Tel. 03634 622356
- G Bäckerei-Konditorei Seiler**  
Marktstraße 6, 99610 Sömmerda  
Tel. 03634 39315
- H Hotel »Thüringer Hof«**  
Weißenseer Straße 39, 99610 Sömmerda  
Tel. 03634 68730
- I Café Bergmann**  
Lange Straße 2, 99610 Sömmerda  
Tel. 03634 316612





## ETAPPE 4 | SÖMMERDA – ARTERN (36 KM)



Sömmerda | 9 km | Griefstedt | 7 km | Gorsleben | 7 km | Heldrungen | 8 km | Reinsdorf | 5 km | Artern

Folgen Sie dem Mühlgraben unterhalb der Stadtparkbrücke bis hin zur Unstrut. Von dort geht es weiter zur Kiesgrube Leubingen. Fahren Sie nach Griefstedt und weiter auf einer wenig befahrenen Straße nach Büchel. Am Ortsrand folgen Sie dem Weg in einem Linksbogen bis zur Brücke über die Lossa. Dahinter biegen Sie rechts ab und fahren entlang des Lossaarms bis Gorsleben. Nach der Durchquerung der Thüringer Pforte bei Sachsenburg verläuft der Radweg rechtsseitig nach Heldrungen. Weiter geht es über die Brücke der Ortsumfahrung nach Artern. Der Radweg kreuzt die Bundesstraße und verläuft auf dem Damm der ehemaligen Kyffhäuserbahn südlich an Artern vorbei bis zur alten Bahnbrücke.

### Anschluss-Radwege

Weg in die Steinzeit (Anschluss GeoPark Kyffhäuser)  
Unstrut-Werra-Radweg (Richtung Mühlhausen)  
Kyffhäuserradweg

### Wegeverhältnis

Bitumen, Pflaster, Beton, wenig befahrene Straßen,  
einige kleinere Erhebungen

### Ansprechpartner

**Tourismusverband Südharz Kyffhäuser e.V.**  
Markt 8, 99706 Sondershausen  
Tel. 03632 741317  
[www.region-suedharz-kyffhaeuser.de](http://www.region-suedharz-kyffhaeuser.de)

### Tourist-Information Bad Frankenhausen

Anger 14, 06567 Bad Frankenhausen  
Tel. 034671 71717, [www.bad-frankenhausen.de](http://www.bad-frankenhausen.de)

### Stadtverwaltung Artern

Markt 14, 06556 Artern  
Tel. 03466 32550, [www.artern.de](http://www.artern.de)

### Sehenswürdigkeiten

- ★ 1 Chinesischer Garten Weißensee
- ★ 2 Runneburg Weißensee
- ★ 3 Steinrinne Bilzingsleben
- ★ 4 Schloss Kannawurf und Renaissancegarten
- ★ 5 beide Sachsenburgen, Sachsenburg
- ★ 6 Technisches Denkmal Zuckerfabrik Oldisleben
- ★ 7 Goethe Chocolaterie, Oldisleben
- ★ 8 Wasserburg Heldrungen
- ★ 9 Hängeseilbrücke Bärenal, Braunsroda



## FAHRRADFREUNDLICHE UNTERKÜNFTE

- 1 Ferienwohnung Leubingen**  
Ludwig-Bechstein-Straße 2  
99610 Sömmerda OT Leubingen  
Tel. 0173 3890410
- 2 DJH Jugendherberge Heldrungen**  
Schlossstraße 13  
06577 An der Schmücke OT Heldrungen  
Tel. 034673 91224
- 3 Gutshaus von Bismarck**  
Heidelbergstraße 1  
06577 An der Schmücke OT Braunsroda  
Tel. 034673 97974
- 4 Hotel-Restaurant Weinberg**  
Weinberg 1  
06556 Artern  
Tel. 03466 322132
- 5 Hotel Friedchen**  
Nordstraße 1  
06556 Artern  
Tel. 03466 302816
- 6 Ferienwohnung im Grünen**  
Weinberg 2  
06556 Artern  
Tel. 03466 302959

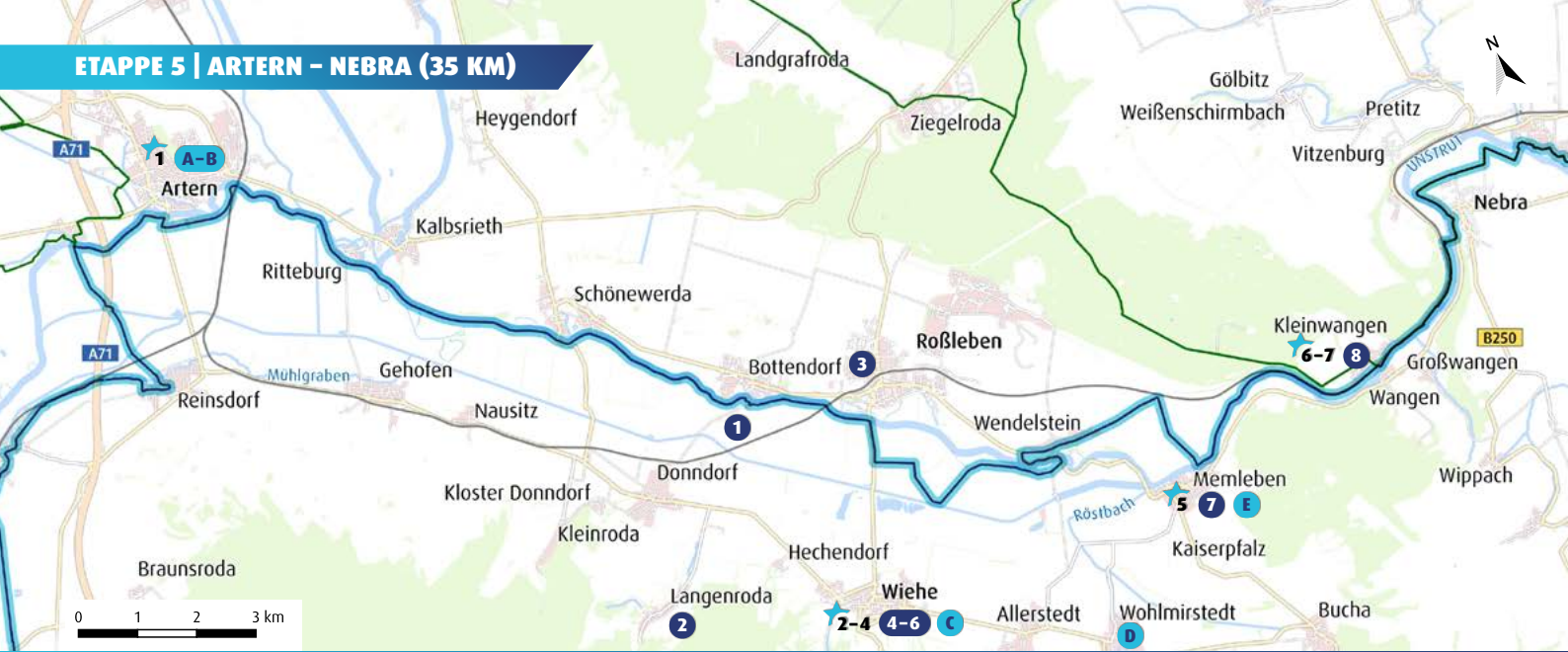


## GASTRONOMIE

- A Sunset Beach Club (Imbiss)**  
Am Kieswerk 1  
99610 Sömmerda OT Leubingen  
Tel. 0174 4141301
- B Bäckerei Bergmann**  
Puschkinplatz 5  
99638 Kindelbrück  
Tel. 036375 641670
- C Gasthaus Zum Dorfkrug**  
Dorfstraße 85  
99638 Büchel  
Tel. 036375 64581
- D Radler Raststätte (Imbiss)**  
Backgasse 34  
06577 An der Schmücke OT Gorsleben  
Tel. 034673 789583
- E Goethe Chocolaterie**  
Gewerbegebiet 13  
06577 An der Schmücke OT Oldisleben  
Tel. 034673 776550
- F Gutscfé im Gutshaus von Bismarck**  
Heidelbergstraße 1  
06577 An der Schmücke OT Braunsroda  
Tel. 034673 97974
- G Hotel Restaurant Weinberg**  
Weinberg 1  
06556 Artern  
Tel. 03466 322132
- H Bauernstube im Hotel Friedchen**  
Nordstraße 1  
06556 Artern  
Tel. 03466 302816



## ETAPPE 5 | ARTERN – NEBRA (35 KM)



Artern | 4 km | Ritteburg | 10 km | Roßleben | 4 km | Wiehe | 9 km | Memleben | 5 km | Wangen | 3 km | Nebra

Der Unstrutradsradweg verläuft am rechten Ufer weiter nach Ritteburg. Von hier geht es bis Roßleben rechtsseitig auf einem Deichweg bis zur Unstrutbrücke. An der Egelseebrücke empfiehlt sich ein Abstecher nach Wiehe.

Nach einem steilen Aufstieg eröffnet sich von Wendelstein ein imposanter Blick auf das Unstruttal. Der Radweg führt Sie weiter Richtung Memleben und biegt vor der Brücke ab. Nahe dem Fluss geht es durch das landschaftlich reizvolle Tal mit engen und steilen Hängen sowie Buntsandsteinfelsen. Über den Himmelscheidenradweg erreichen Sie die Arche Nebra. In Nebra verläuft der Radweg entlang der Unstrutbahn. Unter der Altenburg folgt er am rechten Ufer dem Flusslauf um Nebra herum.

### Anschluss-Radwege

Unstrut-Werra-Radweg  
Kyffhäuserradweg

### Wegeverhältnis

Bitumen, Pflaster, Beton, wenig befahrene Straßen, einige kleinere Erhebungen, eine steile Erhebung, geeignet für Familien, Naturliebhaber, Tourenradler, leichter bis mittlerer Schwierigkeitsgrad

### Ansprechpartner

**Tourismusverband Südharz Kyffhäuser e.V.**

Markt 8, 99706 Sondershausen

Tel. 03632 741317

[www.region-suedharz-kyffhaeuser.de](http://www.region-suedharz-kyffhaeuser.de)

### Stadtverwaltung Artern

Markt 14, 06556 Artern

Tel. 03466 32550, [www.artern.de](http://www.artern.de)

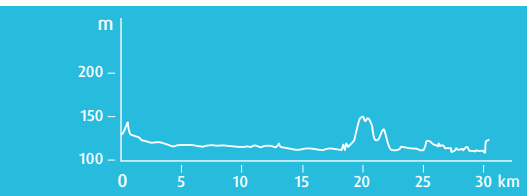
### Touristinformation Unstruttal/Hohe Schrecke

Schulgasse 5, 06571 Roßleben-Wiehe OT Wiehe

Tel. 034672 69807, [www.hohe-schrecke.de](http://www.hohe-schrecke.de)

### Sehenswürdigkeiten

- ★1 Jüngkens Aussichtsturm, Artern
- ★2 Schloss Wiehe
- ★3 St. Ursula Kirche, Wiehe
- ★4 Modellbahn Wiehe
- ★5 Kloster und Kaiserpfalz Memleben
- ★6 Arche Nebra
- ★7 Mittelberg, Nebra



## FAHRRADFREUNDLICHE UNTERKÜNFTE

- 1 Bottendorfer Mühle**  
Förderverein »Kupferhütte« Bottendorf e.V.  
Kupferhütte 1  
06571 Roßleben-Wiehe  
Tel. 0160 92137064
- 2 Ferienwohnung allerleigrün**  
Dorfstraße 43a  
06571 Roßleben-Wiehe OT Langenroda  
Tel. 034672 91329
- 3 Pension am Weinberg**  
Almenweg 27  
06571 Roßleben-Wiehe  
Tel. 034672 939720
- 4 Zimmervermietung Gudrun Brehmer**  
Leopold-von-Ranke-Str. 14  
06571 Roßleben-Wiehe OT Wiehe  
Tel. 034672 65604
- 5 Pension »Zum Schlossteich« Ferienwohnung**  
Leopold-von-Ranke-Str. 31  
06571 Roßleben-Wiehe OT Wiehe  
Tel. 034672 65513
- 6 Pension »Deutscher Hof«**  
Leopold-von-Ranke-Str. 57  
06571 Roßleben-Wiehe OT Wiehe  
Tel. 034672 65554
- 7 Restaurant & Pension »Zum Storchennest«**  
Am Plan 10, 06642 Memleben  
Tel. 034672 65524
- 8 Waldschlösschen Wangen**  
An der Steinklöbe 13, 06642 Nebra OT Wangen  
Tel. 034461 255360



## GASTRONOMIE

- A Hotel Friedchen mit Bauernstube**  
Nordstraße 1  
06556 Artern  
Tel. 03466 302816
- B Hotel-Restaurant Weinberg**  
Weinberg 1  
06556 Artern  
Tel. 03466 322132
- C Gaststätte & Pension »Zur Tanne«**  
Leopold-von-Ranke-Str. 42  
06571 Roßleben-Wiehe OT Wiehe  
Tel. 034672 65220
- D Hotel & Restaurant »Zur Kaiserpfalz«**  
Allerstedter Straße 10  
06642 Kaiserpfalz / Wohlmirstedt  
Tel. 034672 880
- E Restaurant & Pension »Zum Storchennest«**  
Am Plan 10  
06642 Memleben  
Tel. 034672 65524

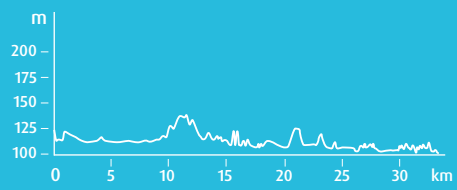


## ETAPPE 6 | NEBRA - NAUMBURG (35 KM)



Nebra | 3 km | Reinsdorf | 6 km | Karsdorf | 5 km | Burgscheidungen | 14 km | Freyburg | 7 km | Naumburg

Über eine schmale Brücke verläuft der Weg zur Kreuzkirche Reinsdorf und über Karsdorf weiter nach Burgscheidungen. Setzen Sie die Fahrt nach Dorndorf unterhalb des Sandstein-Steilufers »Glockenseck« fort. Der Unstrutraddweg verläuft bis zur Unstrutbrücke Laucha. Nach der Stadtmauer geht es nach Weischütz und am Schafberg bis zur Zeddenbachmühle. Radeln Sie nun entlang der Weinberge mit hübschen Weinbergshäuschen ins Winzerstädtchen Freyburg mit der historischen Rotkäppchen-Mumm Sektkellerei. Am Fuße des Herzoglichen Weinbergs, über Großjena und vorbei am Max-Klinger-Weinberg sowie dem Steinernen Bilderbuch geht es zum Naumburger Blütengrund, wo die Unstrut in die Saale mündet.



### Anschluss-Radwege

Saaleradweg, Saale-Unstrut-Elster-Radacht

### Wegeverhältnis

Familienfreundlich, teilweise gut ausgebaute Radwege, teilweise wenig befahrene Landstraßen

### Ansprechpartner

#### Stadtverwaltung Laucha an der Unstrut

Markt 1, 06636 Laucha an der Unstrut  
Tel. 034462 70011, [www.stadt-laucha.de](http://www.stadt-laucha.de)

#### Tourist-Information Freyburg

Markt 2, 06632 Freyburg (Unstrut)  
Tel. 034464 27260, [www.freyburg-tourismus.de](http://www.freyburg-tourismus.de)

#### Tourist-Information Naumburg

Markt 6, 06618 Naumburg (Saale)  
Tel. 03445 273125, [www.naumburg.de](http://www.naumburg.de)

#### Saale-Unstrut-Tourismus e.V.

Topfmarkt 6, 06618 Naumburg (Saale)  
Tel. 03445 233790, [www.saale-unstrut-tourismus.de](http://www.saale-unstrut-tourismus.de)

### Sehenswürdigkeiten

- ★ 1 Schloss Vitzenburg, Querfurt
- ★ 2 Kreuzkirche Reinsdorf, Reinsdorf
- ★ 3 Natur-Denkmal »Glockenseck«, Laucha
- ★ 4 Glockenmuseum Laucha, Laucha
- ★ 5 Wassermühle Zeddenbach, Freyburg
- ★ 6 Rotkäppchen Sektkellerei, Freyburg
- ★ 7 Friedrich-Ludwig-Jahn Museum, Freyburg
- ★ 8 Stadtkirche St. Marien, Freyburg
- ★ 9 Winzervereinigung, Freyburg
- ★ 10 Schloss Neuenburg, Freyburg
- ★ 11 Herzoglicher Weinberg, Freyburg
- ★ 12 Max-Klinger-Weinberg, Naumburg
- ★ 13 Steinernes Bilderbuch, Naumburg

## FAHRRADFREUNDLICHE UNTERKÜNFTEN

### 1 Karsdorfer Landgasthof & Pension

Reinsdorfer Straße 16  
06638 Karsdorf (Unstrut)  
Tel. 034461 55328

### 2 OUTTOUR Aktivreisen Aktivcamp und Tipidorf

Am der Unstrut  
06636 Kirchscheidungen  
Tel. 034462 601951

### 3 Hotel Rebschule

Ehrauberge 33  
06632 Freyburg (Unstrut)  
Tel. 034464 3080

### 4 Hotel Unstruttal

Markt 11  
06632 Freyburg (Unstrut)  
Tel. 034464 7070

### 5 Hotel Altdeutsche Weinstuben Zum Künstlerkeller

Breite Straße 14  
06632 Freyburg (Unstrut)  
Tel. 034464 70750

### 6 Landhotel Grober's Reiterhof

Am Spielplatz  
06618 Großjena  
Tel. 03445 200284

### 7 Campingplatz Blütengrund Naumburg

Blütengrund 6  
06618 Naumburg (Saale)  
Tel. 03445 261144

### 8 Hotel und Gasthaus »Zur Henne«

Henne 1  
06618 Naumburg (Saale) OT Henne  
Tel. 03445 23260

## GASTRONOMIE

### A Bäckerei Neumann

Schloßgasse 2, 06642 Nebra (Unstrut)  
Tel. 034461 22242

### B Gaststätte Zum Rosental

Rosental 6, 06642 Reinsdorf  
Tel. 034461 22781

### C Schifferklaus

Hallesche Str. 25, 06636 Laucha  
Tel. 034462 20422

### D Eis-Café Merle

Markt 12, 06632 Freyburg (Unstrut)  
Tel. 034464 36757

### E Hotel Unstruttal

Markt 11, 06632 Freyburg (Unstrut)  
Tel. 034464 7070

### F Bäckerei und Konditorei Helge Sommerwerk

Filiale Freyburg  
Kirchstraße 02, 06632 Freyburg (Unstrut)  
Tel. 034464 665915

### G Landhotel Grober's Reiterhof

Am Spielplatz, 06618 Großjena  
Tel. 03445 200284

### H Orangerie am Park Grossjena



Dobichauer Str. 1, 06618 Naumburg (Saale)  
Tel. 03445 261625

### I Café im Max-Klinger-Weinberg

Blütengrund 3, 06618 Naumburg (Saale)

### J Hotel und Gasthaus »Zur Henne«

Henne 1, 06618 Naumburg (Saale) OT Henne  
Tel. 03445 23260



**e-Bike Ladestationen****Etappe 1**

- Anger, 37351 Helmsdorf
- Brauhaus zum Löwen, 99974 Mühlhausen
- Tourist Information Mühlhausen, 99974 Mühlhausen

**Etappe 2**

- Hauptstraße 61, 99991 Unstrut-Hainich OT Altengottern
- Friederiken Therme, 99947 Bad Langensalza

**Etappe 3**

- Marktplatz 3, 99610 Sömmerda

**Etappe 4**

- Goethe Chocolaterie, 06577 Oldisleben
- Bäckerei Bergmann, 06577 Heldrungen
- Bäckerei Trautmann, 06556 Artern

**Etappe 5**

- Bäckerei Bergmann, 06571 Roßleben

**Etappe 6**

- Winzervereinigung Freyburg eG, 06632 Freyburg
- Kanuverleih Nebra, 06638 Karsdorf

**Fahrradservice-Station****Etappe 1**

- Radkeller Heiligenstädter Str. 11, 37351 DINGELSTÄDT  
Tel. 036075 62424
- Fahrradgeschäft Frank Ebert Karl-Marx-Str. 22, 99974 Mühlhausen  
Tel. 03601 441665
- Zweiradhaus Beyerhaus Kilianstraße 16, 99974 Mühlhausen  
Tel. 03601 812210

**Etappe 2**

- Touristinformation Bad Langensalza Bei der Marktkirche 11, 99947 Bad Langensalza  
Tel. 03603 834424

**Etappe 3**

- Biker Dom Thälmann Straße 73, 99610 Sömmerda  
Tel. 03634 693990
- Zweiradhaus Vollrath Weimarsches Tor 24, 99625 Kölleda  
Tel. 03634 400544

**Etappe 1**

- Anreise zur Quelle über Bahnhof Silberhausen: Anbindung Erfurt, Mühlhausen, Leinefelde, Kassel
- Bahnhöfe / Haltestellen Silberhausen bei DINGELSTÄDT, DACHRIEDEN, AMMERN, MÜHLHAUSEN
- Beschilderung ab Bahnhof Heilbad Heiligenstadt

**Etappe 2**

- Bahnhöfe / Haltestellen Mühlhausen, Großengottern, Bad Langensalza

**Etappe 3**

- Bahnhöfe Bad Langensalza, Ringleben-Gebesee, Sömmerda

**Etappe 4**

- Bahnhöfe Sömmerda, Leubingen, Griefstedt, Etzleben, Heldrungen, Bretleben, Reinsdorf, Artern

**Etappe 5**

- Bahnhöfe Artern, Wangen, Nebra
- Ab Wangen verkehrt die Unstrutbahn

**Etappe 6**

- Bahnhöfe in Nebra, Reinsdorf, Karsdorf, Kirchscheidungen, Laucha, Balgstädt, Freyburg, Naumburg (Saale) Hbf, Naumburg-Ost

**Etappe 4**

- Radhaus Grosche Leipziger Straße 2, 06556 Artern  
Tel. 03466 742831

**Etappe 5**

- Pedalo Fahrradhaus Wiehe Leopold-von-Ranke-Straße 56  
06571 Wiehe  
Tel. 034672 93824

**Etappe 6**

- Outtour Zur Unstrut, 06636 Laucha an der Unstrut  
Tel. 034462 601951
- Unstrutcamp Alte Zuckerfabrik 13, 06636 Laucha  
Tel. 034462 37009
- Radhaus Steinmeyer Bahnhofstraße 46, 06618 Naumburg (Saale)  
Tel. 03445 203119
- Saale-Unstrut-Tours Kanustation Naumburg »Blütengrund«  
06618 Naumburg (Saale), Tel. 03445 202051

## ANREISE

**Mit dem Auto:**

- **Zur Quelle:** Über A38 Autobahnausfahrt Leinefelde, weiter auf der B247 bis DINGELSTÄDT
- **Zur Mündung:** Über die A9 Autobahnausfahrt Naumburg, weiter über B180 bis Naumburg, weiter in Richtung »Henne« und »Blütengrund«; oder über die B88 aus Richtung Jena kommend
- **Sömmerda:** über A71 Ausfahrt Sömmerda
- **Bad Langensalza:** über A4 Ausfahrt Bad Langensalza oder B84 Eisenach – Hünfeld
- **Gebesee:** über B4 Goslar – Nordhausen – Erfurt
- **Heldrungen:** über A71, Ausfahrt Heldrungen
- **Artern:** über A71, Ausfahrt Artern

**Mit der Bahn**

Mit dem Sachsen-Anhalt-Ticket oder dem Thüringen-Ticket können Sie jeweils auch im anderen Bundesland fahren. Die Fahrradmitnahme ist in Regionalzügen kostenfrei möglich. Fahrzeiten, Verbindungen, Preise, Tickets und weitere Informationen finden Sie auf der Seite der Deutschen Bahn: [www.bahn.de](http://www.bahn.de)

Zwischen Wangen und Naumburg verkehrt die Unstrutbahn bis Naumburg-Ost. In Naumburg Hbf haben Sie zahlreiche Möglichkeiten der Weiterreise mit Regionalzügen, IC und ICE.

**Mit dem Bus:**

Busverbindungen gibt es in nahezu jedem Ort. Verbindungen können über die Deutsche Bahn ([www.bahn.de](http://www.bahn.de)) oder die einzelnen regionalen Anbieter gesucht werden.



## Geschäftsstelle des Unstrutradweg e.V.

Topfmarkt 6  
06618 Naumburg (Saale)  
Tel. 03445 233790  
info@radweg-unstrut.de  
www.radweg-unstrut.de

## Gestaltung & Realisierung:

Ö Grafik agentur für marketing und design

## Druck:

Evers & Evers GmbH & Co. KG

## 1. Auflage 2020:

50 000 Exemplare

## Stand:

März 2020

Alle Angaben in dieser Broschüre beziehen sich auf die Informationen der örtlichen Partner und sind ohne Gewähr. Änderungen sind vorbehalten.

## Bildnachweis:

Unstrutradweg e.V., ©TRANSMEDIAL Design- und Kreativagentur; Tourist Information Mühlhausen, ©Tino Sieland; HVE Eichsfeld Touristik e.V.; Stadt Bad Frankenhausen; Stadt Artern; Landratsamt Sömmerda; Künstlerhaus Thüringen e.V.; Landratsamt Kyffhäuserkreis; HAMMAPHOTOS by Christian Schelauske; Freyburger Fremdenverkehrsverein e.V.

## Hier investieren:

**ELER** 

Förderinitiative Ländliche Entwicklung in Thüringen  
Europäischer Landwirtschaftsfonds für  
die Entwicklung des ländlichen Raumes.

Hier investieren Europa und  
der Freistaat Thüringen in die  
ländlichen Gebiete.




**RAG** Regionale Aktionsgruppe  
Sömmerda-Erfurt e.V.

 **eichsfeld**  
Regionale Aktionsgruppe Eichsfeld  
AKG - Entwicklungspartnerschaft Eichsfeld



 **KYFFHÄUSER.REGIONALE AKTIONSGRUPPE.**





Den **GPS-Track** zum  
Unstrutradweg finden Sie auf



**[www.radweg-unstrut.de](http://www.radweg-unstrut.de)**



Geschäftsstelle des Unstrutradweg e.V.  
Topfmarkt 6, 06618 Naumburg, Tel. 03445 233790  
[info@radweg-unstrut.de](mailto:info@radweg-unstrut.de), [www.radweg-unstrut.de](http://www.radweg-unstrut.de)