

UNTERWEGS AUF DEM UNSTRUTRADWEG



6 Etappen auf 200 km

Radfreundliche Unterkünfte

Tipps und Informationen



www.radweg-unstrut.de



DAS ORIGINAL - seit 1998

an der Mündung der Unstrut in die Saale



www.saale-unstrut-tours.de

Blütengrund 06 • 06618 Naumburg

Tel. 03445 202051 oder 0163 2020514

WILLKOMMEN AN DER UNSTRUT

Wir heißen Sie recht herzlich willkommen auf dem Unstrutradweg!

Lassen Sie sich begeistern von einer imposanten und abwechslungsreichen Landschaft entlang der Unstrut. Familien kommen bei der Tour ebenso auf ihre Kosten wie Seniorengruppen oder Rennradfahrer. Auf dem rund 200 km langen Unstrutradweg von der Quelle bei Kefferhausen im Eichsfeld zur Mündung im Blütengrund bei Naumburg passieren Sie immer wieder reizvolle Naturlandschaften, Dörfer, historische Altstädte, schöne Parks, Wassermühlen, Museen, Burgen, Schlösser und Klöster in den Bundesländern Thüringen und Sachsen-Anhalt.

Es bietet sich die Möglichkeit, die Städte Dingelstädt, Mühlhausen mit seiner historischen Altstadt, Bad Langensalza mit dem Japanischen Garten, Sömmerda, Heldrungen und seine Wasserburg, Artern, Roßleben, Nebra und die weltberühmte Arche Nebra sowie unweit den Fundort der Himmelscheibe, Laucha, Freyburg und Naumburg mit ihren Sehenswürdigkeiten und ihrem Flair kennenzulernen.

Die Route des Unstrutradweges führt durch abwechslungsreiche Landschaften, wie das Reisersche Tal, das Naturschutzgebiet Unstruttal, die Thüringer Pforte bei Heldrungen und den Naturpark Saale-Unstrut-Triasland sowie durch das nördlichste Qualitätsweinanbaugebiet Deutschlands. Hier werden Sie von den Weinbergen, Steilterrassen und kleinen Weinbergshäuschen begleitet.

Diese Broschüre dient als Wegweiser auf Ihrer Radtour, sodass Sie unvergesslich schöne Momente auf dem Unstrutradweg verbringen können.

Weiterführende Informationen zu den Etappen, Angeboten und Gastgebern erhalten Sie über die Geschäftsstelle des Unstrutradweg e.V.

Wir wünschen Ihnen viel Spaß!



**Geschäftsstelle
des Unstrutradweg e.V.**
Tel. 03445 233790
info@radweg-unstrut.de
www.radweg-unstrut.de

INHALTSVERZEICHNIS

Etappe 1 Kefferhausen – Mühlhausen	2
Etappe 2 Mühlhausen – Bad Langensalza	8
Etappe 3 Bad Langensalza – Sömmerda	12
Etappe 4 Sömmerda – Artern	16
Etappe 5 Artern – Nebra	22
Etappe 6 Nebra – Naumburg	26
Service und Anreise	32
Impressum	36
Gesamtübersicht	U3

ETAPPE 1 | KEFFERHAUSEN (QUELLE) – MÜHLHAUSEN (25 KM)

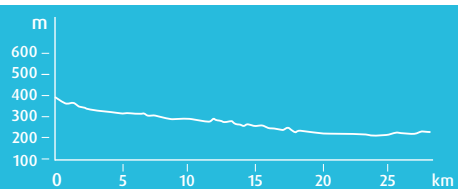


Kefferhausen | 3 km | Dingelstädt | 4 km | Helmsdorf | 5 km | Horsmar | 4 km | Dachrieden | 3 km | Reiser | 6 km | Mühlhausen

In Kefferhausen, einer Ortschaft in der Stadt Dingelstädt, entspringt die Unstrut. Die Unstrutquelle ist Ausgangspunkt für die erste Etappe auf dem Unstrutradsweg. Der Weg führt auf 25 km durch Dingelstädt, Silberhausen, Helmsdorf, Zella, Horsmar, Dachrieden, Reiser und Ammern nach Mühlhausen. Eine sanfte Hügellandschaft, liebevoll sanierte Kirchen und Ortschaften, Rastplätze sowie das wildromantische Reisersche Tal mit zahlreichen Schnitzfiguren zeichnen den Weg aus. Die historische Altstadt von Mühlhausen ist besonders sehenswert.

Anschluss-Radwege

Kanonnenbahnradweg, Unstrut-Werra-Radweg



Wegeverhältnis

familienfreundlich, meist asphaltierter Radweg in gutem Zustand, wenige Abschnitte auf Landstraßen, wenige Steigungen

Ansprechpartner

Stadt Dingelstädt

Geschwister-Scholl-Straße 28, 37351 Dingelstädt
Tel. 036075 3439, www.dingelstaedt.de

HVE Eichsfeld Touristik e.V.

Conrad-Hentrich-Platz 1, 37327 Leinefelde-Worbis
Tel. 03605 2006760, www.eichsfeld.de

Tourist Information Mühlhausen

Ratsstraße 20, 99974 Mühlhausen
Tel. 03601 404770, www.muehlhausen.de

Welterbergregion Wartburg Hainich e.V.

Am Schloss 2, 99991 Unstrut-Hainich OT Weberstedt
Tel. 036022 980836, www.kultur-liebt-natur.de

Gemeinde Unstruttal

Herrenstraße 43, 99996 Unstruttal
Tel. 03601 8862661, www.gemeinde-unstruttal.de

Sehenswürdigkeiten

- ★ 1 Unstrutquelle, Kefferhausen
- ★ 2 Kloster Kerbscher Berg, Dingelstädt
- ★ 3 Gnadenkirche Maria im Busch, Dingelstädt
- ★ 4 St. Gertrudiskirche, Dingelstädt
- ★ 5 Mauerdenkmal Berliner Mauer, Silberhausen
- ★ 6 Reisersches Tal mit Eisenbahnviadukt
- ★ 7 Historische Altstadt von Mühlhausen
- ★ 8 Rathaus, Mühlhausen
- ★ 9 St. Marien, Mühlhausen
- ★ 10 Bachkirche Divi Blasii, Mühlhausen
- ★ 11 Kulturhistorisches Museum, Mühlhausen
- ★ 12 Museum Deutscher Bauernkrieg, Mühlhausen

FAHRRADFREUNDLICHE UNTERKÜNFTE

- 1 Apartment »An der Unstrutquelle«**
Sackgasse 4, 37351 Kefferhausen
Tel. 036075 62394
- 2 Hubert Kaufhold**
An der Mehelsee 6, 37351 DINGELSTÄDT
Tel. 036075 62454
- 3 Hotel Deutsches Haus**
Mühlhäuser Str. 30, 37351 DINGELSTÄDT
Tel. 036075 134730
- 4 Pension zur Linde**
Lindenstraße 34, 37351 DINGELSTÄDT
Tel. 036075 62834
- 5 Pension und Gasthaus »Steinernes Haus«**
Lippestraße 33, 37351 DINGELSTÄDT
Tel. 036075 62170
- 6 Hotel und Restaurant Lengefelder Warte**
Lengefelder Warte 1, 99996 Unstruttal OT Lengefeld
Tel. 036023 50206
- 7 Ferienwohnungen am Atelier »ein bisschen bunt«**
Kaisershagener Straße 3
99996 Unstruttal OT Dachrieden
Tel. 036023 52252
- 8 Gaststätte »Zur Guten Quelle«**
Mühlhäuser Str. 7
99996 Unstruttal OT Ammern
Tel. 03601 813818
- 9 Hotel Stadt Mühlhausen**
Kasseler Straße 5, 99974 Mühlhausen
Tel. 03601 4980 (bett und bike zertifiziert)
- 10 Jugendherberge**
Auf dem Tonberg 1, 99974 Mühlhausen
Tel. 03601 813318 (bett und bike zertifiziert)
- 11 Campingplatz am Schwanenteich**
Popperöder Gasse 2, 99974 Mühlhausen
Tel. 03601 8883755
- 12 Hotel »Brauhaus zum Löwen«**
Felchtaer Straße 2–4, 99974 Mühlhausen
Tel. 03601 4710
(bett und bike zertifiziert)
- 13 Hotel und Speisegaststätte »Ammerscher Bahnhof«**
Ammerstraße 83/85, 99974 Mühlhausen
Tel. 03601 873132
- 14 Pension bei der Marienkirche**
Bei der Marienkirche 14, 99974 Mühlhausen
Tel. 03601 888405
- 15 Pension Erika**
Im Flarchen 81
99974 Mühlhausen OT Görmar
Tel. 03601 441974
(bett und bike zertifiziert)

GASTRONOMIE

- A Gaststätte »Zur Unstrut«**
Hauptstraße 20, 37351 Kefferhausen
Tel. 036075 30627
- B Bäckerei Backs Bickel (im Rewe)**
Steinstraße 8, 37351 DINGELSTÄDT
Tel. 036075 30316
- C Café Central**
Mühlhäuser Straße 2, 37351 DINGELSTÄDT
Tel. 036075 30755
- D Café Louise**
Poststraße 2a, 37351 DINGELSTÄDT
Tel. 036075 189862
- E Hotel und Restaurant Lengefelder Warte**
Lengefelder Warte 1
99996 Unstruttal OT Anrode
Tel. 036023 50206
- F Biohofladen Zauber der Natur**
Aue 18, 99976 Anrode OT Zella
Tel. 036023 51539
- G Restaurant Meat**
Kassler Str. 5, 99974 Mühlhausen
Tel. 03601 4980
- H Hotel »Brauhaus zum Löwen«**
Felchtaer Straße 2–4, 99974 Mühlhausen
Tel. 03601 4710
- I Hotel und Speisegaststätte »Ammerscher Bahnhof«**
Ammerstraße 83/85, 99974 Mühlhausen
Tel. 03601 873132
- J Restaurant Puschkinhaus**
Puschkinstraße 3, 99974 Mühlhausen
Tel. 03601 402204
- K Restaurant »Zur Quelle« in der Thüringentherme**
Lindenbühl 10, 99974 Mühlhausen
Tel. 03601 401253
- L Café Menzel**
Linsenstraße 25, 99974 Mühlhausen
Tel. 03601 885399
- M Café Schikore**
Erfurter Straße 1, 99974 Mühlhausen
Tel. 03601 812797
- N Eiscafé San Marco**
Steinweg 23, 99974 Mühlhausen
Tel. 03601 851418
- M Restaurant Mo's zum Berg**
Bergstr. 174, 99974 Mühlhausen
Tel. 03601 8883135



Ganz so abgefahren sind wir nicht.


Dafür punkten wir als verlässlicher Arbeitgeber mit vielen Benefits wie z. B. Job-Rädern, Kindergartenzuschuss und 30 Tagen Urlaub.
Erfahre mehr unter
www.eichsfeldwerke.de/karriere




WIRTSCHAFTSBETRIEBE
MÜHLHAUSEN GmbH

ENTDECKERTIPPS FÜR MÜHLHAUSEN BADESPAß, ENTSPANNUNG & ABENTEUER

Entspannung im Saunabereich



Badespaß in der Thüringentherme



Der idyllische Campingplatz



Unser Freibad – ein Paradies
für Wasserratten



Foto: Nick Görtler



Restaurant „Zur Quelle“ –
durchgehend warme Küche.



TOURIST INFORMATION

Ratsstr. 20 | 99974 Mühlhausen
Telefon: +49 (0)3601 40477-0
www.muehlhausen.de

Ostern - Okt.:

Mo - Fr: 9 - 17 Uhr
Sa, So und Feiertag: 10 - 14 Uhr

Nov. - Ostern:

Mo - Fr: 9 - 17 Uhr
Sa: 10 - 14 Uhr

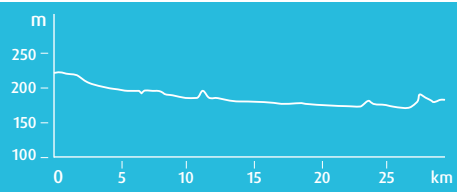
INFORMATIONEN HIER!

ETAPPE 2 | MÜHLHAUSEN – BAD LANGENSALZA (25 KM)



Mühlhausen | 3 km | Görmar | 4 km | Bollstedt | 8 km | Altengottern | 5 km | Thamsbrück | 5 km | Bad Langensalza

In Mühlhausen findet man den besten Einstieg auf den Radweg in Richtung Bad Langensalza am Bahnhof. Sie fahren bis Görmar, bevor es auf der alten Bahntrasse zum Schützenhaus in Bollstedt flussnah weiter bis nach Altengottern und kurz vor Thamsbrück auf dem asphaltierten Unstrutdamm nach Thamsbrück geht. Hinter dieser Ortschaft führt der Weg auf der ehemaligen Trasse der Kleinbahnstrecke nach Bad Langensalza. In der Kur- und Rosenstadt Bad Langensalza erwarten Sie eine liebevoll sanierte Altstadt sowie eine vielfältige Gartenlandschaft aus neun Parks & Themengärten. In Bad Langensalza gibt es zudem eine Alternativroute des Radwegs durch die Stadt. Diese Etappe ist relativ eben und führt durch idyllische Dörfer.



Anschluss-Radwege

Unstrut-Werra-Radweg
Rote Route Nationalpark Hainich
Gelbe Route Nationalpark Hainich
Kneipp- und Kleinbahnradweg (K²)

Wegeverhältnis

meist asphaltierter Radweg in gutem Zustand, kaum Steigungen

Ansprechpartner

Touristinformation Bad Langensalza

Bei der Marktkirche 11
99947 Bad Langensalza
Tel. 03603 834424
www.badlangensalza.de

Welterberegion Wartburg Hainich e.V.

Am Schloss 2
99991 Unstrut-Hainich OT Weberstedt
Tel. 036022 980836
www.kultur-liebt-natur.de

Sehenswürdigkeiten

- ★ 1 Kirche St. Bonifatius, Bollstedt
- ★ 2 Schloss Altengottern
- ★ 3 Kirche St. Wigberti, Altengottern
- ★ 4 Kirche St. Georg, Thamsbrück
- ★ 5 Nicolausturm, Thamsbrück
- ★ 6 Japanischer Garten, Bad Langensalza
- ★ 7 Rosengarten, Bad Langensalza
- ★ 8 Friederikenschlösschen, Bad Langensalza
- ★ 9 Historische Altstadt, Bad Langensalza
- ★ 10 Arboretum, Bad Langensalza
- ★ 11 Thüringer Apothekenmuseum, Bad Langensalza
- ★ 12 Friederiken Therme, Bad Langensalza
- ★ 13 Stadtmuseum im Augustinerkloster, Bad Langensalza

FAHRRADFREUNDLICHE UNTERKÜNFTE

- 1 Pension »Alter Bauernhof« Bollstedt**
Höngedaer Straße 11
99998 Mühlhausen OT Bollstedt
Tel. 0151 52731859
- 2 Gästehaus zum Bärenfang**
Bärenfang 10
99991 Unstrut-Hainich OT Altengottern
Tel. 0172 3510456
- 3 Ferierzimmer an der Salza**
Geranienweg 2, 99947 Bad Langensalza
Tel. 0172 3459273 (bett und bike zertifiziert)
- 4 Ferienwohnung am Waidweg**
Waidweg 2c, 99947 Bad Langensalza
Tel. 03603 834424
- 5 Pension »Zur Lohgerberei«**
Löbersgasse 2, 99947 Bad Langensalza
Tel. 03603 846131
- 6 Alpha Hotel Herrmann von Salza**
Kurpromenade 1
99947 Bad Langensalza
Tel. 03603 122490
- 7 Ferienwohnungen Am Butterturm**
Mauergasse 1, 99947 Bad Langensalza
Tel. 03603 128373
- 8 Ferienwohnung Hainichglück**
Weststraße 10, 99947 Bad Langensalza
Tel. 0172 3647074
- 9 Residenz am Kurpark**
Grabenweg 5, 99947 Bad Langensalza
Tel. 03603 810051
- 10 Ferienwohnung Genialzentral**
Oostkampstraße 16
99947 Bad Langensalza
Tel. 03603 848476

- 11 Stadthaus Glückskind**
Kornmarkt 13
99947 Bad Langensalza
Tel. 0170 8113411
- 12 Ferienwohnung zur Rosenkönigin**
August-Bebel-Straße 2
99947 Bad Langensalza
Tel. 0151 19028062

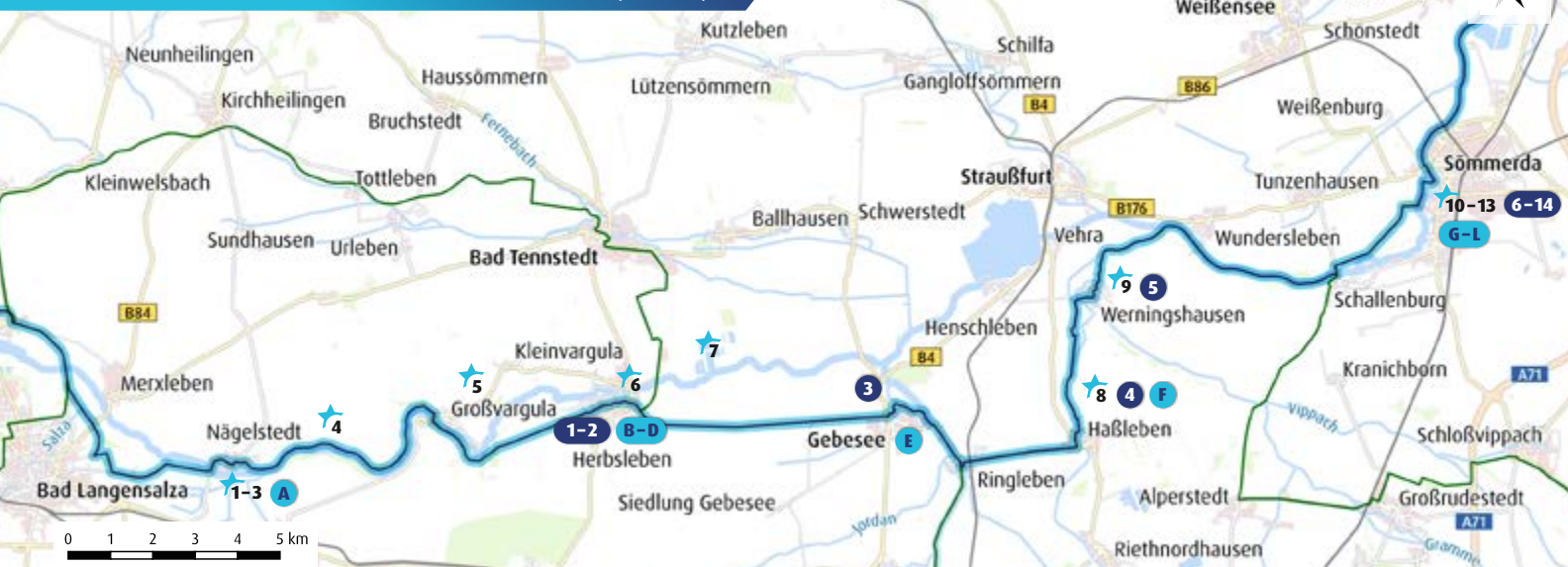


GASTRONOMIE

- A Eiscafé Klaus in der Au**
Grosswelsbacher Straße 3a
99947 Bad Langensalza OT Thamsbrück
Tel. 03603 815445
- B Gasthaus zur Weintraube**
Mühlhäuser Str. 11
99947 Bad Langensalza
Tel. 0176 31727862
- C Restaurant Raatswaage**
Mühlhäuser Straße 40
99947 Bad Langensalza
Tel. 03603 8955310
- D Ristorante Villaltalia**
Kurpromenade 5a
99947 Bad Langensalza
Tel. 03603 892861
- E Café Schwesterherz**
Mühlhäuser Straße 2
99947 Bad Langensalza
Tel. 03603 3989345
- F Ristorante und Eiscafé Venezia**
Marktstraße 31
99947 Bad Langensalza
Tel. 03603 895469
- G Griechisches Restaurant Herkules**
Steinweg 11
99947 Bad Langensalza
Tel. 03603 1277321
- H Café Klein & Mein**
Kornmarkt 7
99947 Bad Langensalza
Tel. 03603 1233191

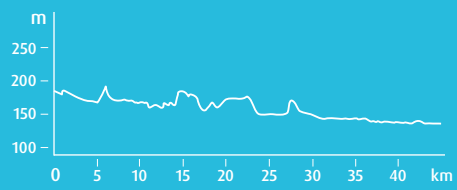


ETAPPE 3 | BAD LANGENSALZA – SÖMMERDA (45 KM)



Bad Langensalza | 6 km | Nängelstedt | 12 km | Herbsleben | 7 km | Gebesee | 5 km | Haßleben | 4 km | Werningshausen | 11 km | Sömmerda

Fahren Sie in Richtung des Naturschutzgebietes »Nängelstedter Unstruttal«, entlang von Weinbergen bis nach Großvargula. Nach dem Passieren der Unstrutbrücke führt ein befahrener Wirtschaftsweg über Herbsleben weiter bis Gebesee. Über Ringleben und durch das Schutzgebiet Haßlebener Ried geht es weiter bis Werningshausen. Dort lädt der Innenhof des Klosters »St. Wigberti« zum Verweilen ein. Anschließend folgt der Radweg dem Verlauf der Gramme, bis diese bei Wundersleben in die Unstrut fließt. Bis Schallenburg radeln Sie parallel zum Fluss und folgen nach Überqueren der Brücke dem Deichrettungsweg rechterhand bis zum Wildwasserkanal. Kurz danach erreichen Sie den Marktplatz von Sömmerda.



Anschluss-Radwege

Gera-Radweg (Anschluss über Erfurt bis zum Rennsteig)
Laura-Radweg (Anschluss nach Weimar)

Wegeverhältnis

asphaltierter Radweg in gutem Zustand, kaum Steigungen

Ansprechpartner

Touristinformation Bad Langensalza

Bei der Marktkirche 11, 99947 Bad Langensalza
Tel. 03603 834424
www.badlangensalza.de

Tourismusverband Thüringer Becken e.V.

Marktplatz 7, 99610 Sömmerda
Tel. 03634 3176270
www.thueringer-becken.com

Tourist-Information Sömmerda

Marktstraße 1–2, 99610 Sömmerda
Tel. 03634 350350
www.soemmerda.de

Sehenswürdigkeiten

- ★ 1 Schieferhof, Nängelstedt
- ★ 2 Stiftsgut, Nängelstedt
- ★ 3 Lohmühle, Nängelstedt
- ★ 4 Naturschutzgebiet »Unstruttal«
- ★ 5 Burg Großvargula, Großvargula
- ★ 6 Schlossruine Herbsleben
- ★ 7 Naturschutzgebiet »Herbslebener Teiche«
- ★ 8 Haßlebener Ried
- ★ 9 Ökumenisches Kloster »St. Wigberti«, Werningshausen
- ★ 10 Stadtparkbrücke Sömmerda (1904)
- ★ 11 Dreyse Mühle, Sömmerda
- ★ 12 Historisch-Technisches Museum im Dreyse-Haus, Sömmerda
- ★ 13 1. Kulturwanderweg Industriepark Sömmerda

FAHRRADFREUNDLICHE UNTERKÜNFTE

- 1 Landpension Minna**
Anger 1, 99955 Herbsleben
Tel. 036041 322190
- 2 Pension Mühlrad**
Wallgasse 1, 99955 Herbsleben
Tel. 036041 56337
- 3 4 Jahreszeiten-Hof**
Siedlung 11, 99189 Gebesee
Tel. 036201 599804
- 4 Pension Gasthaus »Zum Engel«**
Neustadt 93, 99189 Haßleben
Tel. 036201 62494
- 5 Kloster St. Wigberti**
In der Pfarrgasse 108, 99634 Werningshausen
gaeste@wigberti.de, bitte im Vorfeld anfragen
- 6 Ferienwohnung Lorenz**
Hebbelstraße 6, 99610 Sömmerda
Tel. 0176 40577997
- 7 Hotel »Thüringer Hof«**
Weißenseer Straße 39, 99610 Sömmerda
Tel. 03634 68730
- 8 Hotel »Erfurter Tor«**
Kölledaer Straße 33, 99610 Sömmerda
Tel. 03634 3320
- 9 Hotel »Ballhaus« Sömmerda**
Feldstraße 19, 99610 Sömmerda
Tel. 03634 623937
- 10 Hotel Balkan**
Thomas-Müntzer-Straße 5, 99610 Sömmerda
Tel. 03634 610031
- 11 Kanu-Club Sömmerda e.V.**
Riedtorstraße 1, 99610 Sömmerda
Tel. 03634 622482
- 12 Pension Sven Schlepper**
Am Kraftwerk 2, 99610 Sömmerda
Tel. 0172 4105310
- 13 Pension »An der Stadtmauer«**
Stadtring 40 a, 99610 Sömmerda
Tel. 03634 30497
- 14 Privatanbieter Brigitte Schröder**
Richard-Wagner-Straße 99, 99610 Sömmerda
Tel. 03634 600882

GASTRONOMIE

- A Grill zum Unstruttal**
Mühlen 4, 99958 Bad Langensalza OT Nägelstedt
Tel. 0172 3462602
- B Gaststätte Ratsschänke**
Hauptstraße 52, 99955 Herbsleben
Tel. 036041 512755
- C Gaststätte Thüringer Hof**
Anger 35, 99955 Herbsleben
Tel. 036041 56376
- D Café Bäckerei Bergmann**
Kleinvagulaer Straße 3
99955 Herbsleben
036041 337700
- E Café Bäckerei Bergmann**
Siedlungsweg 1, 99189 Gebesee
Tel. 036201 597100
- F Gasthaus und Pension »Zum Engel«**
Neustadt 93, 99189 Haßleben
Tel. 036201 62494
- G Schwarze Katz**
Marktstraße 5, 99610 Sömmerda
Tel. 03634 622356
- H Bäckerei-Konditorei Seiler**
Marktstraße 6, 99610 Sömmerda
Tel. 03634 39315
- I Hotel »Thüringer Hof«**
Weißenseer Straße 39, 99610 Sömmerda
Tel. 03634 68730
- J Café Bäckerei Bergmann**
Lange Straße 2, 99610 Sömmerda
Tel. 03634 316612
- K J. Karnette**
Marktstraße 11, 99610 Sömmerda
Tel. 03634 601911
- L Venezia Eiscafé Sömmerda**
Lange Straße 7, 99610 Sömmerda
Tel. 03634 608948



ETAPPE 4 | SÖMMERDA – ARTERN (36 KM)



Sömmerda | 9 km | Griefstedt | 7 km | Gorsleben | 7 km | Heldrungen | 8 km | Reinsdorf | 5 km | Artern

Folgen Sie dem Mühlgraben unterhalb der Stadtparkbrücke bis hin zur Unstrut. Von dort geht es weiter zur Kiesgrube Leubingen. Fahren Sie nach Griefstedt und weiter auf einer wenig befahrenen Straße nach Büchel. Am Ortsrand folgen Sie dem Weg in einem Linksbogen bis zur Brücke über die Lössa. Dahinter biegen Sie rechts ab und fahren entlang des Lösssaarms bis Gorsleben. Nach der Durchquerung der Thüringer Pforte bei Sachsenburg verläuft der Radweg rechtsseitig nach Heldrungen. Weiter geht es über die Brücke der Ortsumfahrung nach Artern. Der Radweg kreuzt die Bundesstraße und verläuft auf dem Damm der ehemaligen Kyffhäuserbahn südlich an Artern vorbei bis zur alten Bahnbrücke.

Anschluss-Radwege

Radweg in die Steinzeit (Anschluss GeoPark Kyffhäuser)
Unstrut-Werra-Radweg (Richtung Mühlhausen)
Kyffhäuserradweg

Wegeverhältnis

asphaltierter Radweg in gutem Zustand, wenig befahrene Landstraße, Ortsdurchfahrten mit Kopfsteinpflasterpassagen, kaum Steigungen

Ansprechpartner

Tourismusverband Thüringer Becken e.V.
Marktplatz 7, 99610 Sömmerda
Tel. 03634 3176270, www.thueringer-becken.com

Tourismusverband Südharz Kyffhäuser e.V.

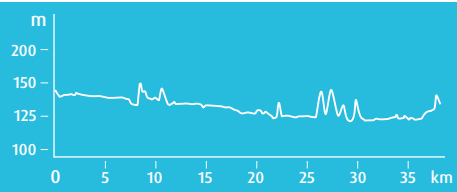
Markt 8, 99706 Sondershausen
Tel. 03632 741317
www.region-suedharz-kyffhaeuser.de

Touristinformation Hohe Schrecke

August-Bebel-Allee 1, 06571 Roßleben-Wiehe
Tel. 034672 69807, www.tourismus.hoheschrecke.de

Sehenswürdigkeiten

- 1 Chinesischer Garten Weißensee
- 2 Runneburg Weißensee
- 3 Steinrinne Bilzingsleben
- 4 Schloss Kannawurf und Renaissancegarten
- 5 beide Sachsenburgen, Sachsenburg
- 6 Technisches Denkmal Zuckerfabrik Oldisleben
- 7 Goethe Chocolaterie, Oldisleben
- 8 Wasserburg Heldrungen
- 9 Hängeseilbrücke Bärenal, Braunsroda



FAHRRADFREUNDLICHE UNTERKÜNFTE

- 1 Ferienwohnung Leubingen**
Ludwig-Bechstein-Straße 2
99610 Sömmerda OT Leubingen
Tel. 0173 3890410
- 2 Jugendherberge Heldrungen »Wasserburg«**
Schlossstraße 13
06577 An der Schmücke OT Heldrungen
Tel. 034673 91224
heldrungen@jugendherberge.de
- 3 Hotel-Restaurant Weinberg**
Weinberg 1
06556 Artern
Tel. 03466 322132
info@hotel-weinberg.de
- 4 Hotel Friedchen**
Nordstraße 1
06556 Artern
Tel. 03466 302816
info@hotel-friedchen.de
- 5 Ferienwohnung im Grünen**
Weinberg 2
06556 Artern
Tel. 03466 302959
gmalcomess@t-online.de
- 6 Ferienwohnung Unger**
Nordstraße 3
06556 Artern
Tel. 0176 43050251



GASTRONOMIE

- A Sunset Beach Club (Imbiss)**
Am Kieswerk 1
99610 Sömmerda OT Leubingen
Tel. 0174 4141301
- B Gasthaus Zum Dorfkrug**
Dorfstraße 85
99638 Büchel
Tel. 036375 64581
- C Goethe Chokolaterie**
Gewerbegebiet 13
06577 An der Schmücke OT Oldisleben
Tel. 034673 776550
info@goethe-chokolaterie.de
- D Café Bäckerei Bergmann**
(bei REWE), Bahnhofstraße 33
06577 An der Schmücke OT Heldrungen
Tel. 034673 775413
- E Café Bäckerei Bergmann**
Rudolf-Breitscheid-Str. 20
06556 Artern
Tel. 03466 7408410
- F Ristorante Da Vinci**
Markt 14
06556 Artern
Tel. 03466 7409555
- G Restaurant im Hotel Weinberg**
Weinberg 1, 06556 Artern
Tel. 03466 322132
info@hotel-weinberg.de
- H Bauernstube im Hotel Friedchen**
Nordstraße 1
06556 Artern
Tel. 03466 302816
info@hotel-friedchen.de



Anzeige

unterwegs im
SÜDHARZ
KYFFHÄUSER

UNSTRUT
WERRA

Noch nicht
genug geradelt?

www.region-suedharz-kyffhaeuser.de

Tourismusverband „Thüringer Becken“ e. V.
Geschäftsstelle
99610 Sömmerda, Marktplatz 7
info@thueringer-becken.com

**THÜRINGER
BECKEN** 
400 Tausend Jahre erleben



Telefon: 03634 317 62 70 und 0151 6133 8418



Internet: www.thueringer-becken.de

Die reizvollen Natur- und Kulturschätze im Thüringer Becken – entlang zahlreicher Wander- und Wasserwege sowie einem gut ausgebauten Verkehrsnetz – zählen noch zu den Geheimtipps in Thüringen.



Ausgrabungsstätte
»Steinrinne« Bilzingsleben



Mittelalterstadt
Weißensee



Renaissanceschloss
Kannawurf



Industriestadt
Sömmerda



© Robert Michalk Photography

Gleich
aktuellen
Katalog
anfordern!

Augustus 
TOURS
aktiv reisen

Unser Service

- Übernachtung mit Frühstück
- Gepäcktransport von Unterkunft zu Unterkunft
- ausführliches Karten- und Informationsmaterial
- Mietfahräder, E-Bikes und Transfers
- Telefonservice während der Reise

Radreisen mit Gepäcktransport an der Unstrut

Radtouren von Mühlhausen nach Naumburg,
Stern-touren um Naumburg, Rund-touren ab/an Weimar

AugustusTOURS GmbH & Co. KG • Tel. 0351 – 5634820 • aktiv@augustustours.de • www.augustustours.de



ETAPPE 5 | ARTERN – NEBRA (35 KM)



Artern | 4 km | Ritteburg | 10 km | Roßleben | 4 km | Wiehe | 9 km | Memleben | 5 km | Wangen | 3 km | Nebra

Der Unstrutradsradweg verläuft am rechten Ufer weiter nach Ritteburg. Von hier geht es bis Roßleben rechtsseitig auf einem Deichweg bis zur Unstrutbrücke. An der Egelseebrücke empfiehlt sich ein Abstecher nach Wiehe.

Nach einem steilen Aufstieg eröffnet sich von Wendelstein ein imposanter Blick auf das Unstruttal. Der Radweg führt Sie weiter Richtung Memleben und biegt vor der Brücke nach links ab. Nahe dem Fluss geht es durch das landschaftlich reizvolle Tal mit engen und steilen Hängen sowie Buntsandsteinfelsen. Ab dem Bahnhof in Wangen bietet sich ein Abstecher zur Arche Nebra an. Diese ist bereits von weitem zu sehen.

Anschluss-Radwege

Unstrut-Werra-Radweg
Kyffhäuserradweg
Himmelscheibenradweg

Wegeverhältnis

asphaltierter Radweg in gutem Zustand, eine Steigung

Ansprechpartner

Tourismusverband Südharz Kyffhäuser e.V.
Markt 8, 99706 Sondershausen
Tel. 03632 741317
www.region-suedharz-kyffhaeuser.de

Stadtverwaltung Artern

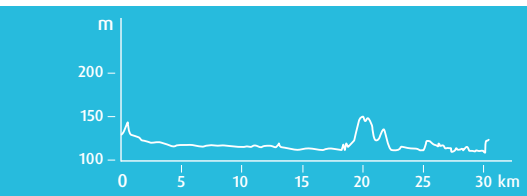
Markt 14, 06556 Artern
Tel. 03466 32550, www.artern.de

Saale-Unstrut-Tourismus e.V.

Topfmarkt 6, 06618 Naumburg
Tel. 03445 233790, www.radweg-unstrut.de

Sehenswürdigkeiten

- ★1 Jüngkens Aussichtsturm, Artern
- ★2 Schloss Wiehe
- ★3 St. Ursula Kirche, Wiehe
- ★4 Modellbahn Wiehe
- ★5 Museum Kloster und Kaiserpfalz Memleben
- ★6 Arche Nebra
- ★7 Mittelberg, Nebra



FAHRRADFREUNDLICHE UNTERKÜNFT

- 1 Kelterei am Bahnhof**
Bahnhofstraße 46
06571 Roßleben-Wiehe OT Donndorf
Tel. 034672 253054
info@kelterei-bahnhof.de
- 2 Bottendorfer Mühle**
Förderverein »Kupferhütte« Bottendorf e. V.
Kupferhütte 1
06571 Roßleben-Wiehe OT Bottendorf
Tel. 0160 92137064
bomue@gmx.de
- 3 Pension am Weinberg**
Almenweg 27
06571 Roßleben-Wiehe
Tel. 034672 939720
- 4 Ferienwohnung Fuchs**
Nordstr. 10a, 06571 Roßleben-Wiehe
Tel. 034672 81508
www.ferienwohnungfuchs.jimdo.free.com
- 5 Lambada-Park**
Ziegelrodaer Str. 7a
06571 Roßleben-Wiehe
Tel. 034672 60266
www.lambadapark.de
- 6 Pension »Zum Schlossteich«
Ferienwohnung**
Leopold-von-Ranke-Str. 31
06571 Roßleben-Wiehe OT Wiehe
Tel. 034672 65513
- 7 Restaurant & Pension
»Zum Storchennest«**
Am Plan 10, 06642 Memleben
Tel. 034672 65524
- 8 Ferienzimmer im Kloster Memleben**
Thomas-Müntzer-Straße 48
06642 Kaiserpfalz OT Memleben
Tel. 034672 60274
www.kloster-memleben.de

- 9 Waldschlösschen Wangen**
An der Steinklöbe 13
06642 Nebra OT Wangen
Tel. 034461 255360
- 10 Ferienwohnung auf dem Gutshof**
Am Dorfplatz 27
06642 Nebra OT Großwangen
Tel. 034461 23460
Mobil: 0173 2111149
- 11 Hotel Schloss Nebra**
Schlosshof 4-5
06642 Nebra
Tel. 034461 25218
- 12 Jugendherberge Nebra**
Altenburgstr. 29
06642 Nebra
Tel. 034461 25454

GASTRONOMIE

- A Eiscafé Lambada**
Ziegelrodaer Str. 7a, 06571 Roßleben-Wiehe
Tel. 034672 60266
- B Café Bäckerei Lampe**
Ziegelrodaer Str. 72a, 06571 Roßleben-Wiehe
Tel. 034672 84800
- C Café Bäckerei Bergmann**
Am Bahnhof 1a, 06571 Roßleben-Wiehe
Tel. 034672 69174
- D Gaststätte & Pension »Zur Tanne«**
Leopold-von-Ranke-Str. 42
06571 Roßleben-Wiehe OT Wiehe
Tel. 034672 65220
- E Neues Refektorium im Kloster Memleben**
Thomas-Müntzer-Straße 48
06642 Kaiserpfalz OT Memleben
Tel. 0152 51920176
- F Hotel & Restaurant
»Zur Kaiserpfalz«**
Allerstedter Straße 10
06642 Kaiserpfalz OT Wohlmirstedt
Tel. 034672 169333
- G Restaurant & Pension
»Zum Storchennest«**
Am Plan 10
06642 Memleben
Tel. 034672 65524
- H Wein- und Hofcafé Sommerfrische**
Erich-Langrock-Straße 19
06642 Nebra
Tel. 0162 4622823 oder 034461 22524

Anzeige



KLOSTER UND KAISERPFALZ MEMLEBEN

Zeit für eine Pause am Unstrut-Radweg

- Museum und Memorialort
- Klosteranlage mit spätromanischer Krypta
- Kaffee & Kuchen, Imbiss und Getränke
- Fahrradabstellraum

**Bett & Bike:
Übernachtung im Kloster**

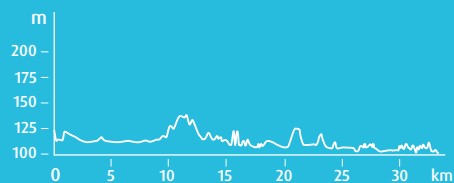
www.kloster-memleben.de
info@kloster-memleben.de, Telefon: 034672 / 60274

ETAPPE 6 | NEBRA - NAUMBURG (35 KM)



Nebra | 3 km | Reinsdorf | 6 km | Karsdorf | 5 km | Burgscheidungen | 14 km | Freyburg | 7 km | Naumburg

Über eine schmale Brücke verläuft der Weg zur Kreuzkirche Reinsdorf und über Karsdorf weiter nach Burgscheidungen. Setzen Sie die Fahrt nach Dorndorf unterhalb des Sandstein-Steilufers »Glockenseck« fort. Der Unstrutradoweg verläuft bis zur Unstrutbrücke Laucha. Nach der Stadtmauer geht es nach Weischütz und am Schafberg bis zur Zeddenbachmühle. Radeln Sie nun entlang der Weinberge mit hübschen Weinbergshäuschen ins Winzerstädtchen Freyburg mit der historischen Rotkäppchen Sektkellerei. Am Fuße des Herzogli-chen Weinbergs, über Großjena und vorbei am Max-Klinger-Weinberg sowie dem Steinernen Bilderbuch geht es zum Naumburger Blütengrund, wo die Unstrut in die Saale mündet.



Anschluss-Radwege

Saaleradweg, Saale-Unstrut-Elster-Radacht

Wegeverhältnis

asphaltierter Radweg in gutem Zustand, Nebenstraße, kaum Steigungen

Ansprechpartner

Tourist-Information Freyburg

Markt 2, 06632 Freyburg (Unstrut)
Tel. 034464 27260
www.freyburg-tourismus.de

Tourist-Information Naumburg

Markt 6, 06618 Naumburg (Saale)
Tel. 03445 273125
www.naumburg.de

Saale-Unstrut-Tourismus e.V.

Topfmarkt 6, 06618 Naumburg (Saale)
Tel. 03445 233790
www.saale-unstrut-tourismus.de

Sehenswürdigkeiten

- ★ 1 Kreuzkirche Reinsdorf, Reinsdorf
- ★ 2 Natur-Denkmal »Glockenseck«, Laucha
- ★ 3 Glockenmuseum Laucha, Laucha
- ★ 4 Wassermühle Zeddenbach, Freyburg
- ★ 5 Rotkäppchen Sektkellerei, Freyburg
- ★ 6 Friedrich-Ludwig-Jahn Museum, Freyburg
- ★ 7 Stadtkirche St. Marien, Freyburg
- ★ 8 Winzervereinigung, Freyburg
- ★ 9 Schloss Neuenburg, Freyburg
- ★ 10 Herzoglicher Weinberg, Freyburg
- ★ 11 Max-Klinger-Weinberg, Naumburg
- ★ 12 Steinernes Bilderbuch, Naumburg

FAHRRADFREUNDLICHE UNTERKÜNFTE

- 1 Kanuverleih Nebra**
Übernachten im Zelt, Tipi oder Wohnmobil
Mühlplatz 8, 06638 Karsdorf (Unstrut)
Tel. 034461 24388
- 2 Karsdorfer Landgasthof & Pension**
Reinsdorfer Straße 16
06638 Karsdorf (Unstrut)
Tel. 034461 55328
- 3 OUTTOUR Aktivreisen**
Aktivcamp und Tipidorf
An der Unstrut, 06636 Kirchscheidungen
Tel. 034462 601951
- 4 Hotel Rebschule**
Ehrauberge 33, 06632 Freyburg (Unstrut)
Tel. 034464 3080
- 5 Hotel Unstruttal**
Markt 11, 06632 Freyburg (Unstrut)
Tel. 034464 7070
- 6 Weinhotel Freylich Zahn**
Schützenstraße 9, 06632 Freyburg (Unstrut)
Tel. 034464 359390
- 7 Pension Unstrutpromenade**
Bahnhofstr. 10, 06632 Freyburg (Unstrut)
Tel. 0170 2979786
- 8 Hotel zur Traube**
Oberstr. 46, 06632 Freyburg (Unstrut)
Tel. 034464 27742
- 9 Hotel Altdeutsche Weinstuben
Zum Künstlerkeller**
Breite Straße 14
06632 Freyburg (Unstrut)
Tel. 034464 70750
- 10 Landhotel Grober's Reiterhof**
Am Spielplatz
06618 Großjena
Tel. 03445 200284

- 11 Campingplatz Blütengrund Naumburg**
Blütengrund 6
06618 Naumburg (Saale)
Tel. 03445 261144
- 12 Hotel und Gasthaus »Zur Henne«**
Henne 1
06618 Naumburg (Saale) OT Henne
Tel. 03445 23260



GASTRONOMIE

- A Bäckerei Neumann**
Schloßgasse 2, 06642 Nebra (Unstrut)
Tel. 034461 22242
- B Imbiss Kanuverleih Nebra**
Mühlplatz 8, 06638 Karsdorf (Unstrut)
Tel. 034461 24388
- C Schifferklaus**
Hallesche Str. 25, 06636 Laucha
Tel. 034462 20422
- D Eis-Café Merle**
Markt 12, 06632 Freyburg (Unstrut)
Tel. 034464 36757
- E Hotel Unstruttal**
Markt 11, 06632 Freyburg (Unstrut)
Tel. 034464 7070
- F 51° Restaurant & Weinbar**
Schützenstraße 9
06632 Freyburg (Unstrut)
Tel. 034464 359390
www.51grad.ursprung.de
- G Bäckerei und Konditorei Helge Sommerwerk**
Filiale Freyburg
Kirchstraße 02, 06632 Freyburg (Unstrut)
Tel. 034464 665915
- H Landhotel Grober's Reiterhof**
Am Spielplatz, 06618 Großjena
Tel. 03445 200284
- I Café im Max-Klinger-Weinberg**
Max-Klinger-Straße 19, 06618 Naumburg (Saale)
- J Hotel und Gasthaus »Zur Henne«**
Henne 1, 06618 Naumburg (Saale) OT Henne
Tel. 03445 23260





Seid ihr
erlebnisdurstig?



Im Frühjahr 2023 öffnet in Freyburg (Unstrut) für euch etwas ganz Besonderes: Die Rotkäppchen Erlebniswelt.

Ein Ort für unvergessliche Momente, ein Ort zum Entdecken, Erleben und Genießen.

Seid gespannt – Wir freuen uns auf euren Besuch!
Nur eine Sektlänge entfernt: Jetzt Tour in die Erlebniswelt planen!
www.rotkaeppchen.de

SEIT 1926
Rotkäppchen
ERLEBNISWELT
FREYBURG (UNSTRUT)

Sektellereistraße 5 | 06632 Freyburg (Unstrut)

Anzeigen

SAALE UNSTRUT TOURS®

DAS ORIGINAL - seit 1998

Direkt an der Mündung der Unstrut in die Saale

www.saale-unstrut-tours.de



SAALE UNSTRUT TOURS®

E-BIKE-STATION NAUMBURG

E-Bike-Verleih
ab **35,00€**
pro Tag

Aktivreisen • Fahrradtouren • E-Bike-Verleih
Marienstr. 14 • 06618 Naumburg
Telefon: 03445 6596752
www.ebikes-naumburg.de

e-Bike Ladestationen

Etappe 1

- Anger, 37351 Helmsdorf
- Brauhaus zum Löwen, 99974 Mühlhausen
- Tourist Information Mühlhausen, 99974 Mühlhausen

Etappe 2

- Hauptstraße 61
99991 Unstrut-Hainich OT Altengottern
- Touristinfo (Bei der Marktkirche 11),
99947 Bad Langensalza

Etappe 3

- Marktplatz 3, 99610 Sömmerda

Etappe 4

- Goethe Chocolaterie, 06577 Oldisleben
- Bäckerei Bergmann, 06577 Heldrungen
- Bäckerei Trautmann, 06556 Artern

Etappe 5

- Bäckerei Bergmann, 06571 Roßleben

Etappe 6

- Winzervereinigung Freyburg eG, 06632 Freyburg
- Rotkäppchen Sektkellerei
Sektkellereistraße 5, 06632 Freyburg

- Kanuverleih Nebra, 06638 Karsdorf
- Edeka Center Hinze, Overwegstraße 10,
06618 Naumburg
- Sparkasse Burgenlandkreis Topfmarkt,
06618 Naumburg
- Markt 12, 06618 Naumburg

Fahrradservice-Station

Etappe 1

- Radkeller
Heiligenstädter Str. 11, 37351 Dingelstädt
Tel. 036075 62424
- Fahrradgeschäft Frank Ebert
Karl-Marx-Str. 22, 99974 Mühlhausen
Tel. 03601 441665
- Zweiradhaus Beyerhaus
Kilianstraße 16, 99974 Mühlhausen
Tel. 03601 812210

Etappe 2

- Touristinformation Bad Langensalza
Bei der Marktkirche 11
99947 Bad Langensalza
Tel. 03603 834424

Etappe 3

- Biker Dom, Thälmann Straße 73,
99610 Sömmerda, Tel. 03634 693990
- Zweiradhaus Vollrath
Weimarsches Tor 24, 99625 Kölleda
Tel. 03634 400544

Etappe 4

- Radhaus Grosche, Leipziger Straße 2,
06556 Artern, Tel. 03466 742831

Etappe 5

- Pedalo Fahrradhaus Wiehe
Leopold-von-Ranke-Straße 56, 06571 Wiehe
Tel. 034672 93824

Etappe 6

- Outtour, Zur Unstrut, 06636 Laucha an
der Unstrut, Tel. 034462 601951
- Unstrutcamp
Alte Zuckerfabrik 13, 06636 Laucha
Tel. 034462 37009
- Saale-Unstrut-Tours
Kanustation Naumburg »Blütengrund 6«
06618 Naumburg (Saale)
Tel. 03445 202051

ANREISE

Mit dem Auto

- **Zur Quelle:** Über A38, Ausfahrt Leinefelde, weiter auf der B247 bis Dingelstädt
- **Zur Mündung:** Über die A9, Ausfahrt Naumburg, weiter über B180 bis Naumburg, weiter in Richtung »Henne« und »Blütengrund«; oder über die B88 aus Richtung Jena kommend
- **Sömmerda:** über A71 Ausfahrt Sömmerda
- **Bad Langensalza:** über A4, Ausfahrt Bad Langensalza oder B84 Eisenach – Hünfeld
- **Gebesee:** über B4 Goslar – Nordhausen – Erfurt
- **Heldrungen:** über A71, Ausfahrt Heldrungen
- **Artern:** über A71, Ausfahrt Artern

Mit der Bahn

Mit dem Sachsen-Anhalt-Ticket oder dem Thüringen-Ticket können Sie jeweils auch im anderen Bundesland fahren. Die Fahrradmitnahme ist in Regionalzügen kostenfrei möglich. Fahrzeiten, Verbindungen, Preise, Tickets und weitere Informationen finden Sie auf der Seite der Deutschen Bahn: www.bahn.de

Etappe 1

- Anreise zur Quelle über Bahnhof Silberhausen: Anbindung Erfurt, Mühlhausen, Leinefelde, Kassel
- Bahnhöfe/ Haltestellen Silberhausen bei Dingelstädt, Dachrieden, Ammern, Mühlhausen
- Beschilderung ab Bahnhof Heilbad Heiligenstadt

Etappe 2

- Bahnhöfe/ Haltestellen Mühlhausen, Großengottern, Bad Langensalza

Etappe 3

- Bahnhöfe Bad Langensalza, Ringleben-Gebesee, Sömmerda

Etappe 4

- Bahnhöfe Sömmerda, Leubingen, Griefstedt, Etzleben, Heldrungen, Bretleben, Reinsdorf, Artern

Etappe 5

- Bahnhöfe Artern, Wangen, Nebra
- Ab Wangen verkehrt die Unstrutbahn

Etappe 6

- Bahnhöfe in Nebra, Reinsdorf, Karsdorf, Kirchscheidungen, Laucha, Balgstädt, Freyburg, Naumburg (Saale) Hbf, Naumburg-Ost

Zwischen Wangen und Naumburg verkehrt die Unstrutbahn bis Naumburg-Ost. In Naumburg Hbf haben Sie zahlreiche Möglichkeiten der Weiterreise.

Mit dem Bus:

RadBus – Mein Fahrrad fährt Bus. Kostenfrei. Schluss mit Entweder- oder Sie können sich nicht entscheiden, ob Sie den Bus oder das Fahrrad nehmen? Müssen Sie im Eichsfeld auch nicht. Die Eichsfeldwerke sorgen dafür, dass auch Ihr Fahrrad immer mit auf Tour ist. Zum Beispiel mit dem RadBus. Informationen: www.eichsfeldwerke.de



AM UNSTRUTRADWEG GIBT'S WAS ZU LAUSCHEN

Neues Angebot erklärt Sehenswürdigkeiten und Naturwunder am Wegesrand auf sehr persönliche Art!



Ab sofort wird eine Befahrung des Unstrutradweges noch spannender, denn Neugierige können sich nun jederzeit etwas zu interessanten Orten am Radweg erzählen lassen. Dafür wurden gemeinsam mit regionalen Ortskundigen Lauschpunkte erarbeitet, die über das Mobiltelefon abgespielt werden. So wird der Unstrutradweg zum Hörerlebnis!

Dank einer Förderung des Thüringer Landesamtes für Landwirtschaft und Ländlichen Raum (TLLLR) und des LEADER-Kooperationsprojektes »Touristische Inwertsetzung des Unstrutradweg« der Regionalen Aktionsgruppe LEADER »RAG Sömmerda-Erfurt e.V.« sind entlang des Unstrutradweges 22 sogenannte



Lauschpunkte entstanden. Immer wieder wird der Blick auf interessante Details gelenkt und spannendes Wissen vermittelt – zu Sehenswürdigkeiten, Naturschutzgebieten, dem Saale-Unstrut-Wein und vielem mehr. Das Besondere daran ist, dass Kennerinnen und Kenner der Region selbst etwas erzählen – ein ganz individueller und persönlicher Einblick ist auf diese Weise möglich.

Wie funktionieren die Lauschpunkte?

Die Ansteuerung der Hörstationen ist über die »**Lauschtour-App**« möglich. Sie kann für Android und IOS kostenfrei heruntergeladen werden. Anschließend startet man in der App die Tour »Lauschpunkte am Unstrut-Radweg« und schon kann es losgehen.

Durch GPS-Nutzung lösen die Lauschpunkte unterwegs automatisch aus und man muss das Handy nicht aus der Tasche holen. Vor der Nutzung sollten dafür die Standorterkennung bzw. die Ortungsdienste auf dem Smartphone aktiviert sein.

Viel Spaß beim Lauschen!



Lauschtour-App



IMPRESSUM

Geschäftsstelle des Unstrutradweg e.V.

Topfmarkt 6
06618 Naumburg
Tel. 03445 233790
info@radweg-unstrut.de
www.radweg-unstrut.de

Privatinitiative:

www.unstrutradweg.de

Gestaltung & Realisierung:

Ö GRAFIK agentur für marketing und design

Druck:

SAXOPRINT GmbH

2. Auflage, 2022:

50 000 Exemplare

Stand:

November 2022

Alle Angaben in dieser Broschüre beziehen sich auf die Informationen der örtlichen Partner und sind ohne Gewähr. Änderungen sind vorbehalten.

Bildnachweis:

Unstrutradweg e.V., Falko Matte,
Transmedial Design und Kreativagentur,
Tino Sieland, Bildarchiv BUGA2021 ErfurtGmbH,
Michael Osinzew



Den **GPS-Track** zum
Unstrutradweg finden Sie auf

www.radweg-unstrut.de



Thüringen
-entdecken.de



#moderndenken

GESAMTVERLAUF UNSTRUTRADWEG





*Wir haben
mehr zu bieten
als Breikuchen!*

www.dingelstaedt.de



**STADT
DINGELSTÄDT**

an der Unstrutquelle