

# Erlebnis SAALERADWEG



**Natur.Kultur.Genuss  
seit über 30 Jahren**

## »An der Saale hellem Strande, stehen Burgen stolz und kühn ...«

Liebe Gäste,

herzlich willkommen auf unserem schönen Saaleradweg, einem der reizvollsten und abwechslungsreichsten Flussradwege Deutschlands!

Sie interessieren sich für eine Radtour entlang der wunderschönen und idyllischen Saale? Dann bietet Ihnen diese Broschüre alle notwendigen Informationen für Ihr »Erlebnis Saaleradweg« kompakt auf einen Blick.

Erradeln Sie den deutschen Fernradweg auf über 400 km als Teil der D-Route 11, auf neun Etappen von der Saalequelle bei Zell im Fichtelgebirge bis zur Mündung bei Barby.

Lassen Sie sich verzaubern von prachtvollen Burgen, Schlössern, einem kilometerlangen naturnahen Routenverlauf, saftig grüne Wiesen, steilen Weinbergen und historischen Kulturgut. Eine Saaleradweg-Tour hält für jeden Wunsch etwas bereit.

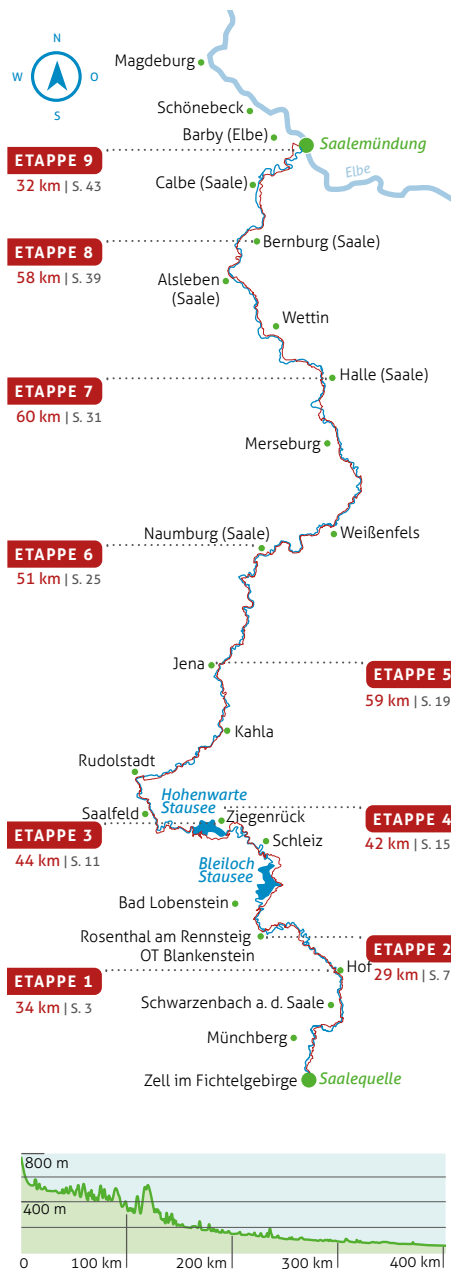
Ausführliche Informationen zu den einzelnen Etappen, zur Routenplanung, Service- und Ladestationen, den Gastgebern, GPX-Daten sowie tolle Angebote erhalten Sie zudem auf unserer Website unter [www.saaleradweg.de](http://www.saaleradweg.de)



Bei Fragen wenden Sie sich gern an uns:  
**Geschäftsstelle  
 Saaleradweg e. V.**  
 Neuer Steinweg 1  
 06618 Naumburg  
 Tel. +49 (0) 3445 2337944  
 Fax +49 (0) 3445 233798  
 info@saaleradweg.de  
 www.saaleradweg.de



**Wir wünschen Ihnen viel  
 Spaß bei (der Planung)  
 Ihrer Tour!**



Auf den folgenden Seiten finden Sie Karten, Höhenprofile, Hinweise zu Entfernungen, Sehenswertes sowie Unterkünfte, Gastgeber und Fahrradservicestellen auf neun Etappen entlang des Saaleradweges. Informationen zu den Unterkünften sind mit diesen Symbolen unterlegt. Detaillierte Informationen finden Sie auch auf [www.saaleradweg.de](http://www.saaleradweg.de)

### Legende

- Saaleradweg
- - - Alternativroute
- - - Anschlussradweg
- Saale
- Zugstrecke
- i Tourist-Information
- ! Wegeinschränkung
- B Bahnhof / Haltepunkt
- f Fähre
- b Linienfahrten (mit Rad)
- \* Sehenswürdigkeit

- 1 Unterkunft
- B Fahrradfremde Einkehr
- e E-Bike Ladestation

### Angaben zur Unterkunft

- b Bett+Bike
- b Übernachtung
- b Gepäcktransfer
- b Restaurant

### Lage zur Saale, Entfernung zum Radweg

- ↗ rechts, Entf. in km
- ↖ links, Entf. in km

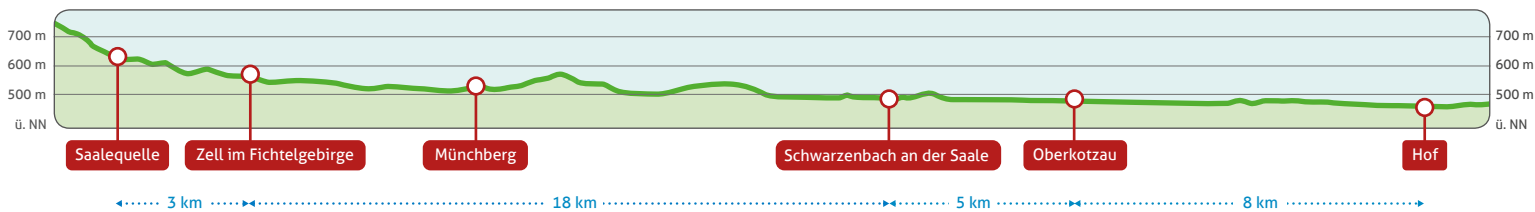
- anspruchsvoll
- hügelig
- familienfreundlich

Um Ihnen eine realistische Vorstellung über die einzelnen Streckenabschnitte zu ermöglichen, sind unsere Etappen mithilfe verschiedener Symbole charakterisiert. Vor allem die ersten Etappen sind aus sportlicher Sicht etwas anspruchsvoller.

Die Strecke wird von der Bahn begleitet, sodass Ihnen Zu- und Ausstiege sowie das Überspringen einer Etappe möglich sind.

**Weitere nützliche Tipps zur Planung Ihrer Tour finden Sie auch auf S. 48 dieser Broschüre.**





## ETAPPE 1 (34 km)



Die Saale entspringt im Fichtelgebirge bei Zell, am Nordhang des großen Waldsteines.

Reisen Sie mit der Bahn an, empfehlen wir die Bahnhöfe in Hof oder Münchberg als Ausgangspunkt. Aus diesem Grund ist diese Etappe bewusst kurz gehalten, da man oft nur noch einen halben Tag zum Radfahren zur Verfügung hat.

Von Münchberg aus fahren Sie nach Zell, von dort führt der Radweg immer an der Saale entlang über Schwarzenbach a. d. Saale mit seinem Stadtzentrum und dem Erika-Fuchs-Haus, dem beliebten Comic-Museum, sowie über Oberkotzau mit seinem historischen Markt und dem Fernweh-Park bis nach Hof. Mit Blick auf die ersten Häuser der Stadt lohnt ein Abstecher zum Untreusee mit Einkehrmöglichkeit direkt am Ufer.

Vorbei am Hallenbad und weiter durch die Saaleauen erreichen Sie die Hofer Saale-Radstation. Von dem überdachten Rastplatz aus lassen sich die Hofer Altstadt mit der Michaeliskirche (1230), das neugotische Rathaus, die herrlichen Biedermeierfassaden der Ludwigstraße oder das Museum Bayerisches Vogtland am besten erkunden. Bei einem Bummel durch die quirlige Altstadt genießen Sie die ausgezeichneten Hofer Wurst- und Bäckereiwaren. Nach einem Blick auf das reizvolle Jugendstil-Gebäude im Bürgerpark Theresienstein, der zu den schönsten deutschen Parks zählt, führt die Route immer an der Saale entlang aus der Stadt hinaus.



### WEGVERHÄLTNISSE

nach einem steilen Waldweg zur Quelle (ca. 1,5 km) gut ausgebauter, in großen Teilen asphaltierter Radweg, auch mit Kindern gut zu befahren

### INFORMATIONEN

- Tourismuszentrale Fichtelgebirge e. V. Gablonzer Straße 11 • D-95686 Fichtelberg Tel. +49 (0) 9272 969030
- Stadt Schwarzenbach a. d. Saale Ludwigstraße 4 D-95126 Schwarzenbach a. d. Saale Tel. +49 (0) 9284 93331
- Tourist-Information Hof Ludwigstraße 24 • D-95028 Hof Tel. +49 (0) 9281 8157777

### ANSCHLUSS-RADWEGE

- MainRadweg • Main-Saale-Radweg
- Eger Radweg • Vogtland-Radweg
- weitere lokale Radrouten rund um Hof

### TIPP!

Es lohnt sich ein Besuch der Waldsteinruinen oder der Therme Siebenquell in Weißenstadt. Entlang der Strecke laden die Förmitztalperre und der Untreusee zu einem Abstecher ein. Beide Gewässer sind ideal zum Baden.

### SEHENSWERTES

- ★ 1 Saalequelle
- ★ 2 Burgruine Rotes Schloss
- ★ 3 Oberfränkisches Bauernhofmuseum
- ★ 4 Pfarrkirche St. Veit
- ★ 5 Burgruine Oppenroth
- ★ 6 Förmitztalperre
- ★ 7 Erika-Fuchs-Haus
- ★ 8 Pfarrkirche St. Jakobus
- ★ 9 Fernweh-Park Oberkotzau
- ★ 10 Untreusee
- ★ 11 Altstadt Hof / Hofer Wärschtlamo
- ★ 12 Ludwigstraße (St. Michaeliskirche)
- ★ 13 Freiheitshalle
- ★ 14 Museum Bayerisches Vogtland
- ★ 15 Bürgerpark Theresienstein mit Zoo und Botanischem Garten





**1** **Gasthof »Rotes Roß«**  
 Marktplatz 10  
 D-95239 Zell im Fichtelgebirge  
 Tel. +49 (0) 9257 249

**2** **Gasthof Zum Waldstein**  
 Marktplatz 16  
 D-95239 Zell im Fichtelgebirge  
 Tel. +49 (0) 9257 501

**Fahrradfreundlicher Service**

› **Saale-Radstation Hof**   
 An der Michaelisbrücke  
 D-95028 Hof  
 Tel. +49 (0) 9281 8157777

› **Kada Bike**  
 Vorstadt 6  
 D-95028 Hof  
 Tel. +49 (0) 176 7673986

› **Saale-Radoase**  
 An der Michaelisbrücke  
 D-95028 Hof

› **Bike Station**  
 Ernst-Reuter-Straße 64  
 D-95030 Hof  
 Tel. +49 (0) 9281 141444

› **Little John Bikes**  
 Wunsiedler Straße 16  
 D-95030 Hof  
 Tel. +49 (0) 9281 4114909

› **Hensel und Koller**  
 Wunsiedler Straße 16  
 D-95032 Hof  
 Tel. +49 (0) 9281 5402730

› **Fahrradwerkstatt Hof**  
 Eppenreuther Straße 145  
 D-95032 Hof  
 Tel. +49 (0) 9281 5403999

Radler unterwegs in Hof



Quellstein bei Zell



Marktplatz Oberkotzau

Etappe 1 · Von der Saalequelle nach Hof

Weitere Infos auf [www.saaleradweg.de](http://www.saaleradweg.de)

Anzeigen

# Per Rad entlang der Saale – Idylle pur

ab **399 €**

**Saale-Radweg**  
 7 Tage / 6 Nächte  
 Code: SAA 02

Alle Touren mit:  
 ✓ Gepäcktransport  
 ✓ Hotels inkl. Frühstück  
 ✓ Tourenmaterial  
 ✓ (E-)Fahrräder opt.

[saale.mrt-reisen.de](http://saale.mrt-reisen.de)

*Mehr erfahren*

Mecklenburger Radtour GmbH | Zunftstr. 4 | 18437 Stralsund | +49 3831 30676-0

## Fahrrad / E-Bike Verleih & Verkauf • Service direkt am Saaleradweg

**Kada BIKE** Vorstadt 6 • 95028 Hof •  
 Tel.: 0176 76737986 • [www.kada.bike](http://www.kada.bike)

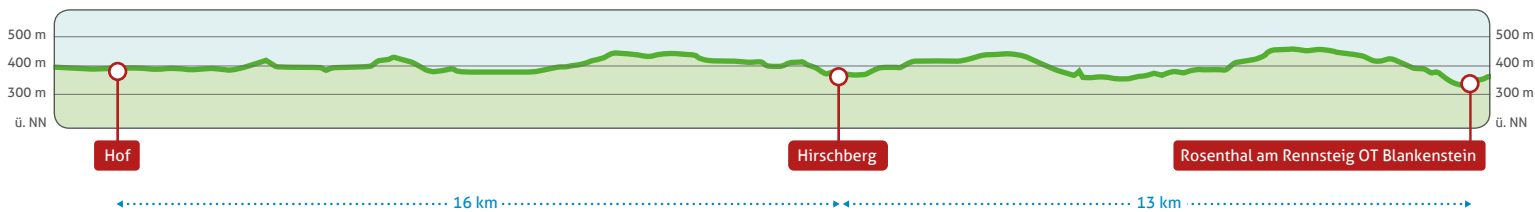
SCAN ME

Täglich geöffnet  
 Eintritt Frei

**Fernweh-Park** *Signs of Time*  
 ... über 500 Top-Stars,  
 verewigt im Fernweh-Park

Führungen möglich  
 Oberkotzau!

im Freizeitgelände »Summa-Park« | Fabrikstraße 11 | 95145 Oberkotzau  
 Tel. +49 9286 941-10 | [post@fernweh-park.de](mailto:post@fernweh-park.de) | [www.fernweh-park.de](http://www.fernweh-park.de)



## ETAPPE 2 (29 km)



Von Hof aus verläuft der Radweg durch hügelige Landschaft und schattige Wälder, zum Teil gemeinsam mit dem Jean-Paul-Wanderweg. Der Anstieg hinter der Unterführung der Autobahn A 72 wird mit einer Schussfahrt zur Fattigsmühle aus dem 17. Jahrhundert belohnt. Bald erreichen Sie den kleinen Ort Joditz mit sehenswerter Kirche und dem privaten Jean-Paul-Museum (auf Anfrage geöffnet).

Außerhalb des Ortes laden Badeseesee und Campingplatz zum Verweilen ein. Kurz vor Hirschberg führt der Radweg bergab nach Untertiefengrün. Hier war und ist die Saale Grenzfluss, heute jedoch »nur noch« zwischen Bayern und Thüringen. Am anderen Ufer der Saale liegt das thüringische Hirschberg mit seinem Schloss auf dem Lohberg. Kurz vor Rudolphstein überqueren Sie die Autobahn A 9.

Der Radweg führt am Schloss Rudolphstein vorbei ins Tal und steigt auf der wenig befahrenen Landstraße in Richtung Rosenthal am Rennsteig OT Pottiga an. Einen beeindruckenden Ausblick bietet hier der Skywalk über die Saale. Bergab geht es nun nach OT Blankenstein, um dann in Blankenstein wieder steil anzusteigen.



### WEGVERHÄLTNISSE

anspruchsvoll, teilweise auf wenig befahrenen Landstraßen und gut ausgebauten Forstwegen

### INFORMATIONEN

- **Frankenwald Tourismus Service Center**  
Adolf-Kolping-Str. 1 • D-96317 Kronach  
Tel. +49 (0) 9261 6015-17
- **Stadtverwaltung Hirschberg**  
Marktstraße 2 • D-07927 Hirschberg  
Tel. +49 (0) 36644 4300
- **Touristinformation im Wanderstützpunkt Blankenstein (1. April bis 30. Oktober d. J.)**  
Selbitzplatz 1 • D-07366 Rosenthal am Rennsteig OT Blankenstein  
Tel. +49 (0) 36642 29533
- **Ferienregion Selbitzatal-Döbraberg**  
Bahnhofsplatz 1 • 95119 Naila  
Tel. +49 (0) 9282 6829

### ANSCHLUSS-RADWEGE

- Rennsteig-Radweg • Euregio-Egrensis-Fernradweg • lokale Radrouten rund um Hof

### TIPP!

Alternativ haben Sie die Möglichkeit, die bayerische Route des Radweges über Eisenbühl und Kemas nach Blankenstein zu radeln.

### SEHENSWERTES

- ★ 1 Burgruine Saalenstein
- ★ 2 Fattigsmühle
- ★ 3 Jean-Paul-Museum (Joditz)
- ★ 4 Aussichtspunkt Petersgrat
- ★ 5 Museum für Gerberei und Stadtgeschichte (Hirschberg)
- ★ 6 Hirschberger Hag mit Hängesteg und Gondelstation
- ★ 7 Deutsch-Deutsches Museum Mödlareuth
- ★ 8 Eisenpark Eisenbühl
- ★ 9 Aussichtsplattform Skywalk & Pavillon »Ruheinsel«
- ★ 10 Schlossruine und Naturdenkmal »Bastei« Blankenstein
- ★ 11 »Drehkreuz des Wanderns«, historischer Rennsteigkeller und Rennsteigbeginn (Blankenstein)
- ★ 12 Museum Rennsteig und Mee(h)r)
- ★ 13 Burgruine Lichtenberg
- ★ 14 Therme und Spielbank Bad Steben





- 1
15
**Campingplatz Auensee**  
 Am Auensee 1  
 D-95189 Joditz  
 Tel. +49 (0) 9295 381
- 2
16
**Ferienhof Wolfrum**  
 Schieferbruchweg 2  
 D-95180 Berg OT Tiefengrün  
 Tel. +49 (0) 9293 7542
- 3
17
**Bed & Breakfast Gästehaus Schmidt**  
 Quellensteinweg 6  
 D-95192 Lichtenberg  
 Tel. +49 (0) 9288 9703976
- 4
18
**Gasthof Blankenberg Pension & Gaststätte**  
 Schlossberg 9  
 D-07366 Rosenthal am Rennsteig  
 Tel. +49 (0) 36642 23913



Radler auf dem Saaleradweg



**Etappe 2 · Von Hof nach Rosenthal am Rennsteig OT Blankenstein**

Weitere Infos auf [www.saaleradweg.de](http://www.saaleradweg.de)

Anzeigen

© Transmedial,  
 mit Unterstützung des  
 Saale-Unstrut-Tourismus e.V.

# Augustus

# TOURS

aktiv reisen

Gleich  
aktuellen  
Katalog  
anfordern!

## Ihr Spezialist für Radreisen am Saaleradweg

**Unser Service:** Individuelle Tourenplanung, Gepäcktransport, Mietfahrräder, Transfers, ...

**Weitere Radreisen an:** Elbe, Oder-Neiße, Havel, Ilm, Unstrut, ...

Turnerweg 6 | 01097 Dresden  
Tel.: +49 (0)351 5634820

www.augustustours.de  
aktiv@augustustours.de

## Einkehren, Genießen und Übernachten

**... ein Abstecher in die herrliche Ferienregion mit ihren attraktiven Freizeitmöglichkeiten ist immer lohnenswert!**

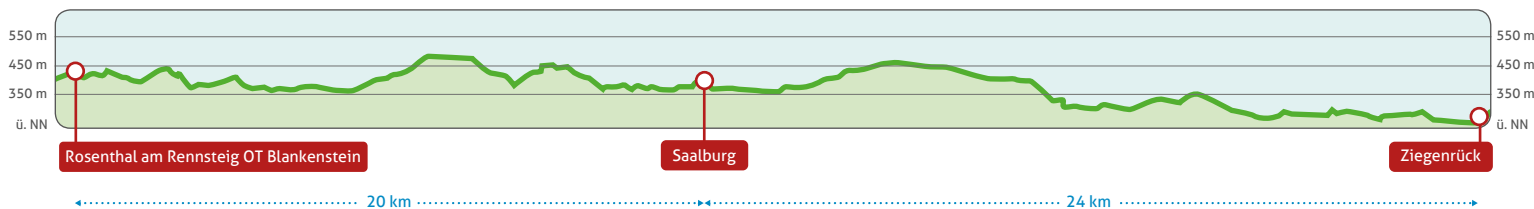
**Verweilen Sie - Sie werden von der Vielfalt der Region und der herrlichen Natur begeistert sein!**

Weitere Informationen über die gesamte Region und wertvolle Ausflugstipps entlang Ihrer Tourenstrecke erhalten Sie im Touristischen Zentrum und der Geschäftsstelle der Ferienregion Selbitz-Döbraberger!

Ferienregion  
**Selbitz-Döbraberger**  
*Wo sich Alles trifft*

Bahnhofsplatz 1  
95119 Naila  
Tel. 09282 6829  
Fax 09282 6868  
ferienregion@selbitztal.de

www.selbitztal.de



## ETAPPE 3 (44 km)



Diese Etappe beginnt in Rosenthal am Rennsteig OT Blankenstein und führt Sie durch das Thüringer Schiefergebirge und entlang des Thüringer Meeres. Zum Teil erwarten Sie starke Steigungen und eine hügelige Wegführung, aber die einmaligen Panoramablicke sind jede Anstrengung wert. Auf anspruchsvollen Wegen über Rosenthal am Rennsteig OT Harra und durch das Eisenbahnviadukt Lemnitzhammer radeln Sie am Ufer des Bleiloch Stausees, dem größten Stausee Deutschlands über die Brücke bis nach Saaldorf.

Auf Waldwegen geht es zum nächsten Etappenziel: Saalburg. Hier laden viele touristische Attraktionen dazu ein, das Fahrrad abzustellen: Kletterwald, Bootsverleih, Fahrgastschiffahrt oder Sommerrodelbahn. Auf der ehemaligen Bahntrasse der Oberlandbahn, einem Teilstück des Euregio-Eggenis-Radweges, fahren Sie über Gräfenwarth nach Burgk, wo Sie das berühmte Schloß Burgk und der Saaleturm erwarten.

Von dort oben genießen Sie einen unvergesslichen Ausblick auf die fjordähnliche Landschaft. Wenn Sie wieder im Sattel sitzen, geht es über die Holzbrücke auf die andere Seite der Saale. Sie radeln auf ufernahen Forstwegen nach Walsburg und folgen dem ursprünglichen Lauf der Saale bis nach Ziegenrück. Allein das Rauschen des Wassers und das Säuseln der Blätter begleitet sie hier. In Ziegenrück lohnen ein Besuch des Wasserkraftmuseums und die Rast bei den fahrradfreundlichen Gastgebern.



### WEGVERHÄLTNISSE

von Blankenstein bis Saalburg auf ausgebautem Radweg und Forstwegen für sportlich ambitionierte Radfahrer, von Saalburg bis Burgk teilweise familienfreundlich auf asphaltiertem Radweg, von Burgk bis Ziegenrück teilweise hügelig auf Forstwegen

### INFORMATIONEN

- **Stadtinformation Bad Lobenstein**  
Graben 18 • D-07356 Bad Lobenstein  
Tel. +49 (0) 36651 2543
- **Tourist-Information Saalburg-Ebersdorf**  
Markt 1 • D-07929 Saalburg-Ebersdorf  
Tel. +49 (0) 36647 29080
- **Tourist-Information Ziegenrück**  
Markt 6 • D-07924 Ziegenrück  
Tel. +49 (0) 36483 22649

### ANSCHLUSS-RADWEGE

- Euregio-Eggenis-Radweg
- Rennsteig-Radweg

### FÄHRE / SCHIFF

- **Linien-schiff:** Harra – Saaldorf – Saalburg (abhängig von Wasserhöhe, Fahrradmitnahme möglich, Anmeldung empfehlenswert)

### TIPP!

Entlang der Strecke am Thüringer Meer gibt es ein E-Bike-ladenetz. Alle Standorte unter [www.rennsteigsaaeland.de](http://www.rennsteigsaaeland.de)

### SEHENSWERTES

- ★ 1 Heimatmuseum Rosenthal am Rennsteig OT Harra
- ★ 2 Ardesia Therme Bad Lobenstein
- ★ 3 Regionalmuseum Bad Lobenstein
- ★ 4 Neues Schloss Bad Lobenstein
- ★ 5 Berg-Erlebnis Markt Höhler
- ★ 6 Ebersdorfer Landschaftspark mit Orangerie
- ★ 7 Märchenwald Saalburg
- ★ 8 Kletterwald Saalburg
- ★ 9 Fahrgastschiffahrt Saalburg
- ★ 10 Sommerrodelbahn Saalburg
- ★ 11 Aussichtsturm Saaleturm Burgk
- ★ 12 Museum Schloß Burgk
- ★ 13 Vattenfall Wasserkraftmuseum Ziegenrück





**1** **Gasthof zum Alten Schulmeister**  
Schulmeisterstraße 8  
D-07366 Rosenthal am Rennsteig  
OT Harra  
Tel. +49 (0) 36642 143974

**2** **Parkhotel Ebersdorf**  
Parkstraße 6  
D-07929 Saalburg-Ebersdorf  
Tel. +49 (0) 160 92183022

**3** **Hotel »Zur Fernmühle«**  
Lobensteiner Straße 6  
D-07924 Ziegenrück  
Tel. +49 (0) 36483 70190

**4** **Ferienwohnung Familie Leucht**  
Lobensteiner Straße 19  
D-07924 Ziegenrück  
Tel. +49 (0) 36483 22221

**5** **Pension Thüringer Hof**  
Straße der Einheit 9  
D-07924 Ziegenrück  
Tel. +49 (0) 152 03923770

**Fahrradfreundlicher Service**  
» Fahrradfachgeschäft »Slickrock«  
Heinrich-Behr-Straße 7a  
D-07356 Bad Lobenstein  
Tel. +49 (0) 36651 37186

» **Sormitz-Tandem**  
Pedelec-Verleih & Service  
Lehestener Straße 10  
D-07343 Wurzbach  
Tel. +49 (0) 1522 3683780



Radfahrer am Stausee Hohenwarte

**Etappe 3 · Von Rosenthal am Rennsteig OT Blankenstein nach Ziegenrück**

Weitere Infos auf [www.saaleradweg.de](http://www.saaleradweg.de)

Das Thüringer Meer bietet alles, was das Herz begehrt: Erholung, Wellness und Entspannung, Sportmöglichkeiten auf dem Wasser oder abwechslungsreiche Wander- und Fahrradwege.

**THÜRINGER Meer**  
Entdecken zwischen Rennsteig und Saale

**MUSEUM SCHLOSS BURGK**

April bis Oktober: Di. bis So. 10 – 18 Uhr  
November bis März: Di. bis So. 11 – 16 Uhr

Burgk 17 · 07907 Schleiz  
Tel. +49 (0) 3663 400119  
[museum@schloss-burgk.de](mailto:museum@schloss-burgk.de)  
[www.schloss-burgk.de](http://www.schloss-burgk.de)

Anzeigen

**Strandbad CAMPING** *an Thüringer Meer*

- Moderne Campinganlage
- Direkte Bademöglichkeit
- Radfahrerzimmer

[www.saalburg-ebersdorf.de](http://www.saalburg-ebersdorf.de) | Tel. 036647-22457

**Ardesia**  
Museum Hotel & Bad Lobenstein

4,5 km vom Radweg entfernt!

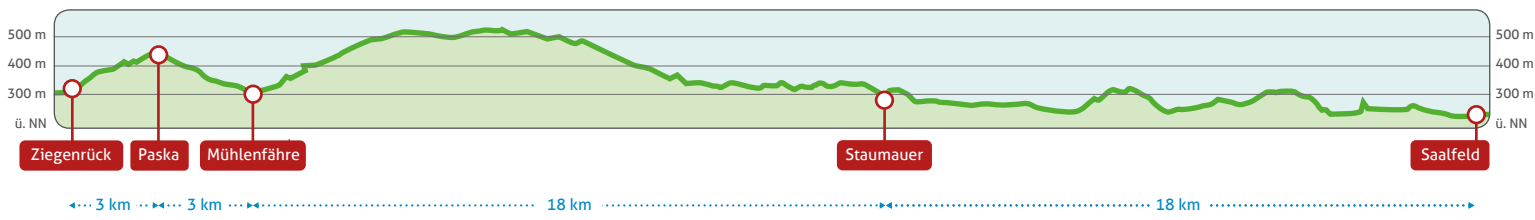
**Entspannung während der Radtour!**

- Thermalbad
- Saunawelt
- Restaurant mit Biergarten
- Massagen
- E-Bike-Ladestation

Parkstraße 8 | 07356 Bad Lobenstein  
Telefon: 03 66 51 / 393 92 00

Weitere Infos unter: [www.ardesia-theme.de](http://www.ardesia-theme.de)





## ETAPPE 4 (42 km)



Gut ausgeruht beginnt diese Etappe mit einer Steigung durch unberührte Natur nach Paska. Anschließend werden Sie mit einer rauschenden Abfahrt zur Linkenmühle »belohnt«. Die Mühlenfähre setzt Sie von Ostern bis Ende Oktober bequem und schnell nach Altenroth über. Außerhalb der Fahrzeiten können Sie eine Alternativroute nutzen, die auch ausgeschildert ist. Diese führt Sie über öffentliche Straßen von Ziegenrück bis nach Altenbeuthen und ist recht anspruchsvoll.

Um den Hohenwartestausee verkehrt von Ostern bis Oktober dreimal täglich der Wanderbus Thüringer Meer, der mit einem Fahrradanhänger ausgestattet ist. Damit können die teilweise starken Steigungen überwunden werden. Besuchen Sie in Reitzengeschwenda das Volkskundemuseum, welches interessante Einblicke in die Geschichte der Region vermittelt. Von hier aus fahren Sie gemächlich bergab zur Staumauer Hohenwarte, die einen imposanten Eindruck hinterlässt, bevor die Tour auf ebener Strecke weiter bis Kaulsdorf führt.

Der Abschnitt bis Saalfeld ist wieder durch einige steile An- und Abstiege geprägt. Die Stadt Saalfeld, als »Steinerne Chronik Thüringens« bekannt, lädt Sie zu einem gemütlichen Stadtbummel ein. Einen Abstecher in die »farbenreichsten Schaugrotten der Welt« mit Feenweltchen und Grottoneum sollten Sie nicht verpassen.



### WEGVERHÄLTNISSE

sehr gute Kondition erforderlich, Routenverlauf größtenteils auf wenig befahrenen Landstraßen, zum Teil auch auf ausgebauten Forstwegen

### INFORMATIONEN

- **Tourist-Information Hohenwarte**  
Preßwitzer Straße 3 • D-07338 Hohenwarte  
Tel. +49 (0) 36733 239157  
Tel. +49 (0) 173 2326217
- **Tourist-Information Saalfeld**  
Markt 6 • D-07318 Saalfeld  
Tel. +49 (0) 3671 522181

### ANSCHLUSS-RADWEGE

- Radweg Krölp-Linkenmühle
- Bergbauroute und Saale-Orla-Radweg
- Loquitz-Radweg

### FÄHREN

- Mühlenfähre Linkenmühle

### SEHENSWERTES

- ★ 1 Naturdenkmal »Schieferfalte«
- ★ 2 Burg Ranis
- ★ 3 Volkskundemuseum Reitzengeschwenda
- ★ 4 Staumauer / Talsperre Hohenwarte
- ★ 5 Pumpspeicherkraftwerk
- ★ 6 Fahrgastschiffahrt Hohenwarte
- ★ 7 Minigolfanlage / Geocaching
- ★ 8 Radfahrerkapelle St. Martin
- ★ 9 Stadtmuseum Saalfeld
- ★ 10 Johanneskirche Saalfeld
- ★ 11 Erlebniswelt Feengrotten mit Schaugrotten, Erlebnismuseum Grottoneum und Feenweltchen

### TIPP!

Der Wanderbus Thüringer Meer erleichtert Ihnen im bergigen Gebiet das Weiterkommen. Nutzen Sie das Angebot der KomBus GmbH ([www.kombus-online.eu/wanderbusthueringermeer](http://www.kombus-online.eu/wanderbusthueringermeer)).



Saaleschleife bei Paska



Mühlenfähre



Urlaubsfeeling  
Hohenwarte Stausee

**1** **Gasthaus & Pension »Zur Linde«**  
Ortsstraße 42  
D-07338 Altenbeuthen  
Tel. +49 (0) 36737 22237

**2** **Flößergaststätte »Zum Wolf«**  
Ortsstraße 34  
D-07338 Drognitz  
Tel. +49 (0) 36737 22250

**3** **Waldhotel am Stausee**  
Am Stauseeblick 1  
D-07338 Hohenwarte  
Tel. +49 (0) 36732 363

**4** **Gasthaus & Pension  
»Zur Grünen Eiche«**  
Am Anger 12  
D-07338 Kaulsdorf OT Eichicht  
Tel. +49 (0) 36733 3330

**5** **Hotel & Restaurant Mellestollen**  
Wittmannsgereuther Str. 105  
D-07318 Saalfeld  
Tel. +49 (0) 3671 8200

**6** **Hotel-Fewo & Restaurant  
»Bohlenblick«**  
Geschwister-Scholl-Straße 7  
D-07318 Saalfeld OT Obernitz  
Tel. +49 (0) 3671 670267

**Fahrradfreundlicher Service**

» **Radleck bikes-sports**  
Am Cröstener Weg 11a  
D-07318 Saalfeld  
Tel. +49 (0) 3671 513342

» **Spiel-, Sport- und Freizeitanlage  
Hohenwarte**  
Ortsstraße (am Spielplatz)  
D-07338 Hohenwarte



★ 4



★ 11

**Erlebniswelt Feengrotten**  
natürlich bezaubernd.

Thüringens  
**Wunder**  
tief im Berg

Feengrottenweg 2  
07318 Saalfeld  
0 36 71 - 55 04 0  
www.feengrotten.de

**Nur 3 km  
vom Saalerad-  
weg entfernt!**

**Etappe 4 · Von Ziegenrück bis Saalfeld**

Weitere Infos auf [www.saaleradweg.de](http://www.saaleradweg.de)

**Wir bewegen Menschen!**

**Mühlenfähre am  
Hohenwartestausee**

**Zwischen den  
Angelegten Linken-  
mühle und Altenroth**

**Wanderbus  
Thüringer Meer**

**Mit Fahrradanhänger  
rund um den  
Hohenwartestausee**

**Täglich unterwegs von Ostern bis Oktober!**

KomBus GmbH, Poststr. 39, 07356 Bad Lobenstein [www.kombus-online.eu](http://www.kombus-online.eu)

Service - Hotline: 03671 / 52 51 999 **Fährtelefon: 0176 / 15 46 34 29**



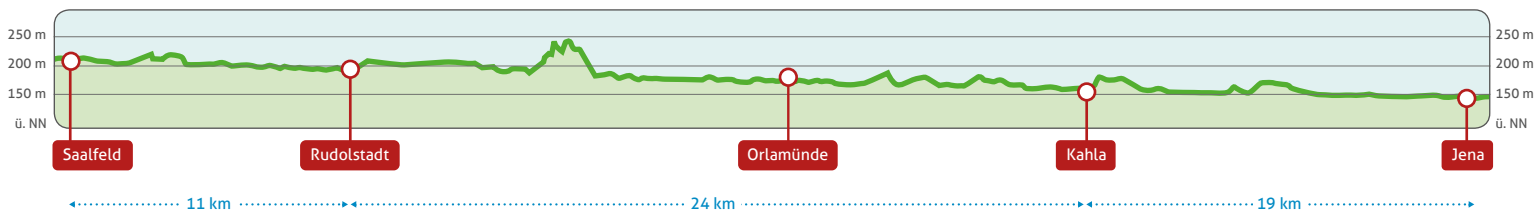
- direkt am Saaleradweg  
- täglich Rund- & Linienfahrten

- ab Sperrmauer Hohenwarte:  
10:45 Uhr • 13:00 Uhr • 15:00 Uhr (1,5 Std.)

**Mach mal Pause auf dem  
schönsten Stausee!**

07338 Hohenwarte • An der Sperrmauer 1  
 0170/20 70 025  
[www.fahrgastschiffahrt-hohenwarte.de](http://www.fahrgastschiffahrt-hohenwarte.de)

zur website



## ETAPPE 5 (59 km)



Der fünfte Streckenabschnitt ab Saalfeld ist mit einigen kleinen Anstiegen familienfreundlich und für Kulturliebhaber besonders interessant. Die Tour führt Sie zunächst nach Rudolstadt. Hoch über der historischen Altstadt thront majestätisch das Residenzschloss Heidecksburg. Hier können Sie sich von der »Rococo en miniature« – einer phantastischen Miniaturenwelt im Stile des Rococo –, verzaubern lassen. Oder Sie besuchen das Schillerhaus, die Erstbegegnungsstätte von Goethe und Schiller.

Von Rudolstadt führt Sie der Weg direkt vorbei an der Weißenburg – hier bietet sich eine kurz Rast bei imposanten Blicken über das Saaletal an – bevor Sie als nächstes Ziel den traditionellen Flößerort Uhlstädt mit seinem Flößereimuseum erreichen. Wo die Orla in die Saale mündet, liegt hoch über dem Saaletal die Kemetate von Orlamünde. Später sehen Sie schon die »Königin des Saaletals« – die Leuchtenburg – oben über den Hängen thronen. Erkunden Sie hier die faszinierenden sieben »Porzellanwelten«. Auch die historische Altstadt von Kahla und das Porzellanwerk mit Werksverkauf sind eine Besichtigung wert.

Nur wenige Kilometer weiter entdecken Sie die lebendige Universitäts- und Lichtstadt Jena – eingebettet in südländisch anmutende Muschelkalkhänge –, seit jeher ein beliebtes Ziel für kulturhistorisch und botanisch Interessierte. Entdecken Sie hier u. a. das dienstälteste Projektionsplanetarium der Welt, bevor Sie den Abend in der malerischen Kneipenmeile in der Wagnerstraße ausklingen lassen.

### WEGVERHÄLTNISSE

ab Saalfeld familienfreundlich, wenige steile Anstiege auf gut ausgebauten Radwegen, stellenweise Nutzung wenig befahrener Nebenstraßen, fast vollständig asphaltiert

### INFORMATIONEN

- Tourist-Information Rudolstadt • Markt 8  
D-07407 Rudolstadt • Tel. +49 (0) 3672 486440
- Tourist-Information Uhlstädt • Am Saalewehr 2  
D-07407 Uhlstädt-Kirchhasel OT Uhlstädt  
Tel. +49 (0) 36742 63534
- Tourismus-Information Kahla • Roßstraße 38  
D-07768 Kahla • Tel. +49 (0) 36424 52971
- Jena Tourist-Information • Markt 16  
D-07743 Jena • Tel. +49 (0) 3641 498050

### ANSCHLUSS-RADWEGE

- Fernradweg Thüringer Städtekette (D4)
- Schwarzatal-Radweg • Bergbauroute
- Saale-Orla-Radweg • Mühlenradweg Saale-Ilm
- Orla-Radwanderweg • Thüringer Mühlenradweg
- Kirchenradweg Jena-Thalbürgel

### SEHENSWERTES

- ★ 1 Schillerhaus Rudolstadt
- ★ 2 Freilichtmuseum Thüringer Bauernhäuser Rudolstadt
- ★ 3 Residenzschloss Heidecksburg mit »Rococo en miniature«
- ★ 4 Schloss Kochberg
- ★ 5 Flößereimuseum Uhlstädt
- ★ 6 Kemetate Orlamünde
- ★ 7 Barocke Jagdanlage Rieseneck
- ★ 8 Leuchtenburg mit Porzellanwelten
- ★ 9 Stadtkirche St. Margarethen
- ★ 10 Stadtmuseum & Kunstsammlung Jena
- ★ 11 Zeiss-Planetarium Jena
- ★ 12 Botanischer Garten | Goethe-Laboratorium
- ★ 13 Schillers Gartenhaus Jena
- ★ 14 Romantikerhaus Jena
- ★ 15 Stadtkirche St. Michael Jena





- 1 Schloss Weißenburg  
Hotel und Restaurant**  
 Weißen 3  
 D-07407 Uhlstädt-Kirchhasel  
 Tel. +49 (0) 36742 671805
- 2 Bootshaus und Campingplatz  
Orlamünde**  
 Sportplatz 1  
 D-07768 Orlamünde  
 Tel. +49 (0) 172 3448188
- 3 Waldhotel Linzmühle**  
 Im Leubengrund 6  
 D-07768 Kahla  
 Tel. +49 (0) 36424 840
- 4 Hotel Zum Stadttor – Garni**  
 Jenaische Straße 24  
 D-07768 Kahla  
 Tel. +49 (0) 36424 8380

- 5 Internationales Gästehaus –  
IB Mitte gGmbH**  
 Am Herrenberge 3  
 D-07745 Jena  
 Tel. +49 (0) 3641 6870
- 6 Hotel Schwarzer Bär Jena  
Hotel & Restaurant**  
 Lutherplatz 2  
 D-07743 Jena  
 Tel. +49 (0) 3641 4060
- 7 Hotel »VielHarmonie«**  
 Bachstraße 14  
 D-07743 Jena  
 Tel. +49 (0) 3641 7962171
- 8 Hotel Eulensteins**  
 Oberlauengasse 26  
 D-07743 Jena  
 Tel. +49 (0) 3641 4703400

- Fahrradfreundlicher Service**
- › ZCC Zweirad und Zubehör Center**  
 Titaniastraße 11  
 D-07407 Rudolstadt  
 Tel. +49 (0) 3672 43890
  - › Saalerad Ronny Förster  
Hotel & Restaurant**  
 An der Ascherhütte 8  
 D-07768 Kahla  
 Tel. +49 (0) 36424 781849
  - › Fahrrad Kirscht**  
 Löbdergraben 8  
 D-07743 Jena  
 Tel. +49 (0) 3641 441539

- Fahrradfreundliche Einkehr**
- › Schloss Weißenburg  
Hotel und Restaurant**

 Weißen 3  
 D-07407 Uhlstädt-Kirchhasel  
 Tel. +49 (0) 36742 671805
  - › Saalestrand Rudolstadt**

 Cumbacher Straße 1  
 D-07407 Rudolstadt  
 Tel. +49 (0) 178 8220640



Etappe 5 · Von Saalfeld nach Jena

Weitere Infos auf [www.saaleradweg.de](http://www.saaleradweg.de)

Anzeigen

DIE ATTRAKTION IN THÜRINGEN

# Rococo

*en miniature*

RESIDENZSCHLOSS HEIDECKSBURG ZU RUDOLSTADT  
 TELEFON (0 36 72) 42 90-0 WWW.HEIDECKSBURG.DE

**LEUCHTENBURG WÜNSCHE & WUNDER**

tägl. geöffnet

STEG DER WÜNSCHE  
 SAALFELD - JENA

WWW.LEUCHTENBURG.DE





# Ihr Spezialist für Radreisen am Saaleradweg

Pauschalangebote für  
Einzelreisende und Gruppen  
Personen- und Gepäcktransfer  
Fahrradvermietung

**CORSO**  
RAD WANDERN REISEN

03521 710501 ♦ info@corso-reisen.de ♦ www.corso-reisen.de

# 90 Höhenmeter, die sich lohnen

Dornburger Schlösser und Gärten – der Balkon Thüringens



STIFTUNG  
THÜRINGER SCHLÖSSER  
UND GÄRTEN

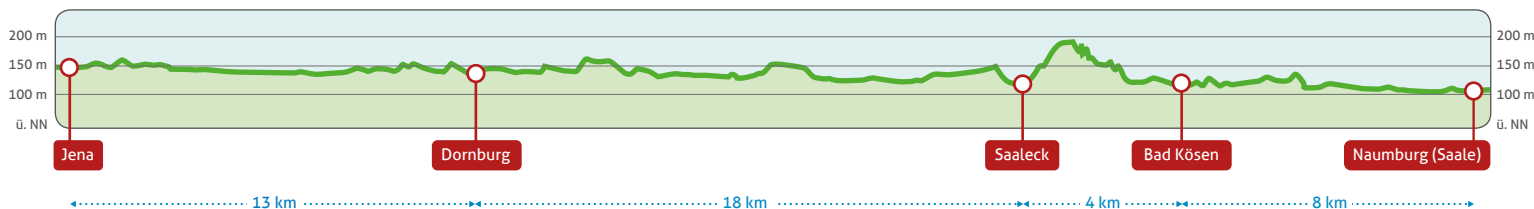
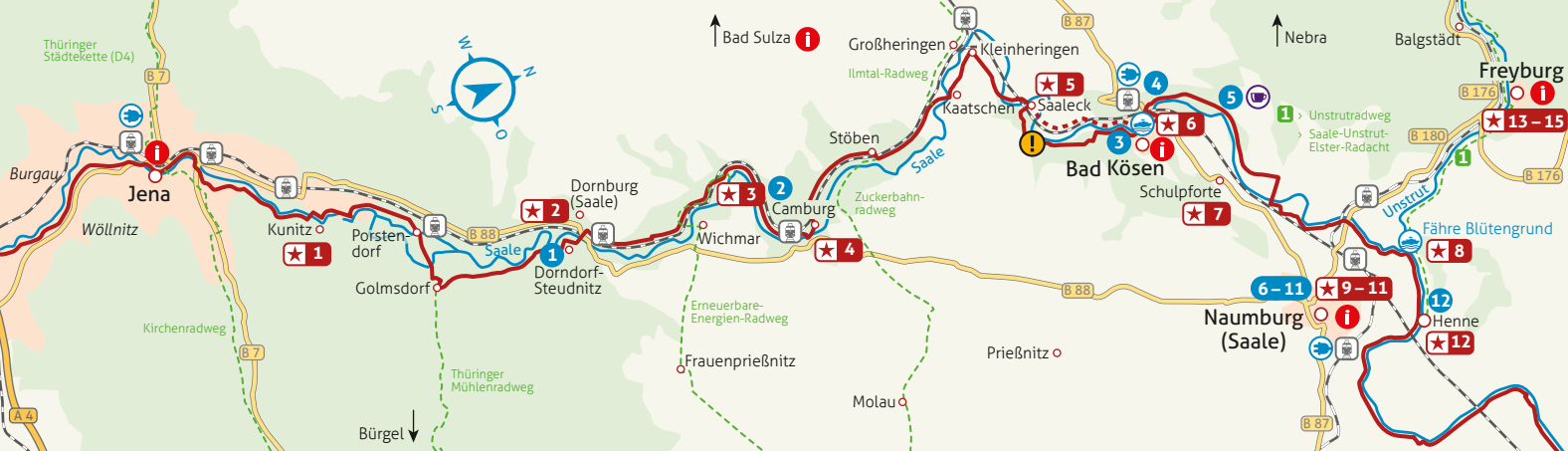


# Wandern mit Weitblick auf der SaaleHorizontale



[www.saalehorizontale.de](http://www.saalehorizontale.de)

91 km pures Wandervergnügen im Mittleren Saaletal



## ETAPPE 6 (51 km)



Sie verlassen Jena über die Kunitzer Hausbrücke mit Blick auf die Kunitzburg. Schon von Weitem grüßen bald die berühmten Dornburger Schlösser von den imposanten Muschelkalkfelsen. Am Bahnhof in Dornburg (Saale) können Sie Ihre Räder abstellen und die Schlösser sowie den Schlosspark zu Fuß besuchen.

Eine Rast auf dieser Etappe sollten Sie sich am Wehr in Döbritschen oder in Camburg an den Mauern der Camburg und der Cyriakruine gönnen. Im folgenden Weindorf Kaatschen können Sie Thüringer Weine im Weingut direkt am Saaleufer genießen.

Etwas später sehen Sie die berühmten Saaleburgen Rudelsburg und Burg Saaleck am Horizont. Eine steile asphaltierte Auffahrt führt Sie direkt zu den historischen Zeitzügen. Hinab ins Tal geht es über einen steilen, z. T. geschotterten Waldweg (alternative Empfehlung: Nutzung der ausgewiesenen Route über die L 203, zwischen Saaleck und Bad Kösen). Sie fahren links der Saale entlang und genießen in Bad Kösen den Blick auf das Gradierwerk. Der Kurpark mit Kneippbecken und Trinkhalle bietet sich für eine Rast an. Bis nach Naumburg (Saale) werden Sie von den Weinbergen des Anbaugesbietes Saale-Unstrut begleitet.

Die sechste Etappe endet schließlich in der von sanften Hügeln eingebetteten Domstadt Naumburg (Saale). Sehenswert ist unter anderem die Altstadt mit dem historischen Stadtkern und natürlich dürfen Sie einen Besuch des Naumburger Doms St. Peter und Paul nicht verpassen.



### WEGVERHÄLTNISSE (eine Alternativroute ist ausgeschildert)

familienfreundlich auf gut ausgebauten Wegen bzw. wenig befahrenen Landstraßen;  
 ⚠ vor Bad Kösen steile Auf- und Abfahrt zur Rudelsburg auf z. T. ausgewaschenem, steinigem Weg

### INFORMATIONEN

- Tourist-Information Bad Kösen  
Bahnhofstraße 2  
D-06628 Naumburg (Saale)  
Tel. +49 (0) 3445 273124
- Tourist-Information Naumburg (Saale)  
Markt 6 • D-06618 Naumburg (Saale)  
Tel. +49 (0) 3445 273125
- Saale-Unstrut-Tourismus GmbH  
Tel. +49 (0) 3445 233790

### ANSCHLUSS-RADWEGE

- Radfernweg Thüringer Städtekette (D 4)
- Kirchenradweg • Thüringer Mühlenradweg
- Erneuerbare-Energien-Radweg
- Zuckerbahnradweg (zum Elsterradweg)
- Ilmtal-Radweg • Unstrutradweg
- Saale-Unstrut-Elster-Radacht (zum Elsterradweg)

### TIPP!

Machen Sie ein Abstecher zum Unstrutradweg im Blütengrund sowie zum Max-Klinger-Weinberg und dem Steinernen Bilderbuch.

### SEHENSWERTES

- ★ 1 Kunitzer Hausbrücke
- ★ 2 Dornburger Schlösser
- ★ 3 Saalerastplatz Döbritschen
- ★ 4 Burg Camburg und Cyriakruine
- ★ 5 Burg Saaleck | Rudelsburg
- ★ 6 Hist. Salinentechnik | mit Gradierwerk  
Museum Romanisches Haus  
Köseener Spielzeug Manufaktur
- ★ 7 ehem. Zisterzienserkloster Pforta
- ★ 8 Blütengrund: Unstrut-Mündung  
Steinernes Bilderbuch  
Max-Klinger-Weinberg
- ★ 9 historischer Stadtkern und Stadtmauer
- ★ 10 UNESCO-Welterbe Naumburger Dom
- ★ 11 Stadtkirche St. Wenzel | Marientor
- ★ 12 Naumburger Wein & Sekt Manufaktur
- ★ 13 Rotkäppchen Erlebniswelt
- ★ 14 Friedrich-Ludwig-Jahn-Museum
- ★ 15 Schloss Neuenburg





**1** **Hotel garni »Ausspanne zum Graf«**

Schulstraße 23  
D-07774 Dornburg-Camburg  
OT Dorndorf  
Tel. +49 (0) 36427 22581

**2** **Pension Töpfer**

Bahnhofstraße 21  
D-07774 Dornburg-Camburg  
OT Camburg  
Tel. +49 (0) 157 73317442

**3** **Hotel Mutiger Ritter**

Rudolf-Breitscheid-Straße 2  
D-06628 Bad Kösen  
Tel. +49 (0) 34463 6370

**4** **Flair Hotel und Restaurant Villa Ilse**

Ilsekeweg 2  
D-06628 Bad Kösen  
Tel. +49 (0) 34463 3660

**5** **Landesweingut Kloster-Pforta**

Saalberge 73  
D-06628 Bad Kösen  
Tel. +49 (0) 34463 3000

**6** **Pension »typisch Naumburg«**

Reußenplatz 10  
D-06618 Naumburg (Saale)  
Tel. +49 (0) 3445 2615023

**7** **Grochlitzer Pension**

Badstraße 12  
D-06618 Naumburg (Saale)  
Tel. +49 (0) 3445 2585007

**8** **Weinquartier Saale-Unstrut**

Salzstraße 32  
D-06618 Naumburg (Saale)  
Tel. +49 (0) 172 5939666

**9** **Gasthof Zufriedenheit**

Steinweg 26  
D-06618 Naumburg (Saale)  
Tel. +49 (0) 3445 7912051

**10** **Caféhaus & Pension Kattler**

Lindenring 40  
D-06618 Naumburg (Saale)  
Tel. +49 (0) 3445 202823

**11** **Apartments am Dom**

Steinweg 9  
D-06618 Naumburg (Saale)  
Tel. +49 (0) 172 2336894

**12** **Gasthaus und Hotel Zur Henne**

Henne 1  
D-06618 Naumburg OT Henne  
Tel. +49 (0) 3445 23260

**Fahrradfreundliche Einkehr**

**Landesweingut Kloster Pforta**

**Saalhäuser Weinstuben**  
Saalberge 73  
D-06628 Bad Kösen  
Tel. +49 (0) 34463 3000

**Fahrradfreundlicher Service**

**Saale Unstrut Tours Kanu- und**

**Fahrradstation, Verleih**

Blütengrund 60  
D-06118 Naumburg (Saale)  
Tel. +49 (0) 3445 202051

E-Bikes in der Marienstrasse 14

Tel. +49 (0) 3445 6596752

Etappe 6 · Von Jena nach Naumburg (Saale)

Weitere Infos auf [www.saaleradweg.de](http://www.saaleradweg.de)

**DOMSTADT NAUMBURG.**

**fahr doch  
mal runter..**

und lass dich von Naumburgs Altstadt überraschen.  
Besuche Uta im UNESCO-Welterbe-Dom,  
lausche den Orgelklängen von "Bachs Bester",  
genieße die Weitsicht vom  
Wenzelsturm u. v. m.

**NAUMBURG  
SAALE**

Anzeige

**INFO 03445 273-125 · [www.naumburg.de](http://www.naumburg.de)**

**Naumburger Straßenbahn ...**

historische Straßenbahn  
zum Mitfahren! Täglicher Betrieb  
im 30-Minuten-Takt zwischen  
Hauptbahnhof und Innenstadt.

Tel. +49 (0) 3445 703002  
[www.naumburger-strassenbahn.de](http://www.naumburger-strassenbahn.de)



  
**KLOSTER  
PFORTA**  
LANDEWEINGUT

**WEIN ERLEBEN UND GENIESSEN**

Entdecken Sie die verschiedenen Möglichkeiten, unser Weingut in Bad Kösen zu erleben. Spüren Sie die Geschichte und Gegenwart von Kloster Pforta. Danach zergeht Ihnen jeder Tropfen unserer Weine noch genussvoller auf der Zunge.

[www.kloster-pforta.de/erleben](http://www.kloster-pforta.de/erleben)

**ARCHE NEBRA  
DIE HIMMELSCHEIBE  
ERLEBEN**

**NUR 39 KM VON NAUMBURG – FOLGEN  
SIE DER UNSTRUT FLUSSAUFWÄRTS!**

Besuchen Sie den Fundort der Himmelscheibe von Nebra! Das Besucherzentrum Arche Nebra nimmt Sie mit auf eine spannende Reise in die Zeit vor 3600 Jahren – inklusive Planetarium. T: 034461-25520 · [www.himmelscheibe-erleben.de](http://www.himmelscheibe-erleben.de)

**Seid ihr  
erlebnisdurstig?**

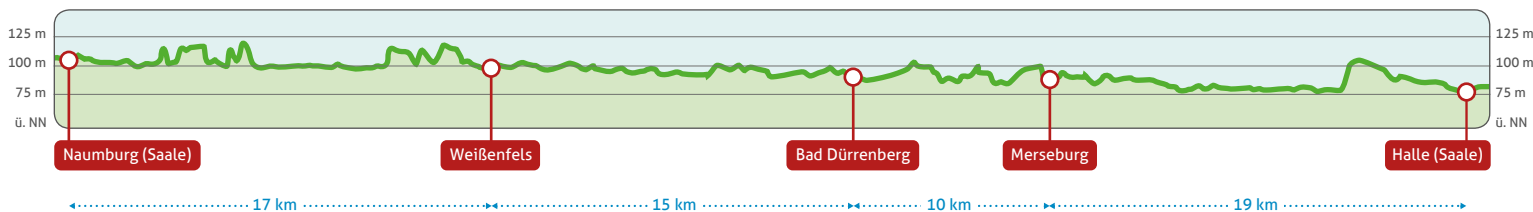
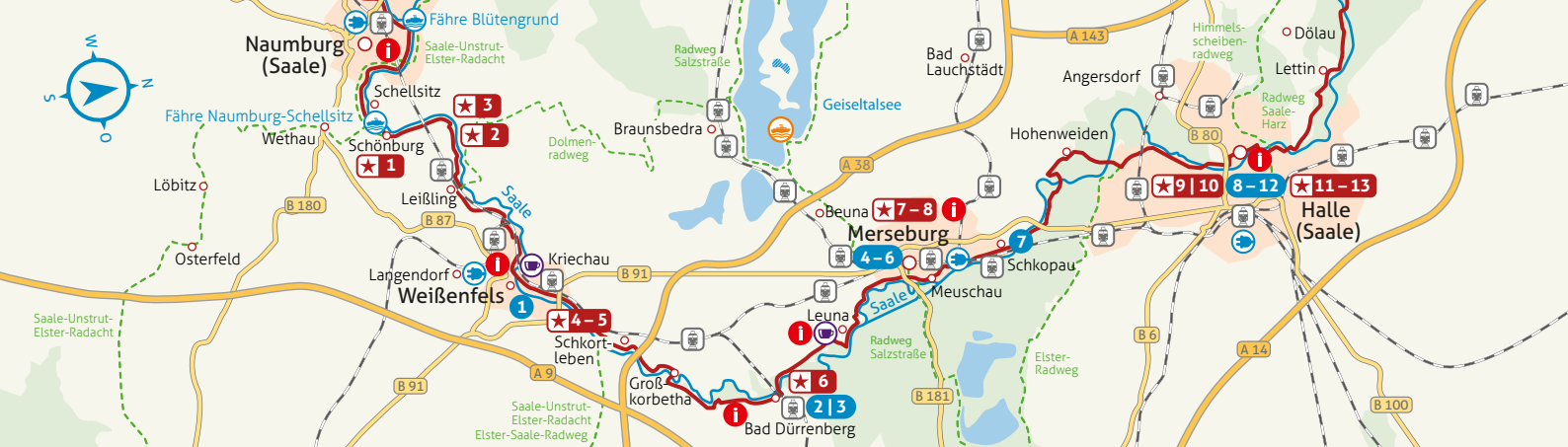
Die Rotkäppchen Erlebniswelt ist der ideale Ort  
für eure nächste Rast. Genießt den Ausblick  
und den besonderen Moment.  
Nur eine Sektlänge entfernt!



*Rotkäppchen*  
**ERLEBNISWELT**  
FREYBURG (UNSTRUT)

Tickets vor Ort und unter: [www.rotkaeppchen.de/erlebniswelt](http://www.rotkaeppchen.de/erlebniswelt)





## ETAPPE 7 (60 km)



In der Etappe 7 von Naumburg nach Halle windet sich die Saale durch ein idyllisches weitläufiges Tal, dessen Talhänge von manch alten Befestigungen gekrönt sind. Nachdem Sie Schönburg passiert haben, grüßt von Weitem Schloss Goseck. Die Saalebrücke in Leißling ermöglicht es, Schloss Goseck und das steinzeitliche Sonnenobservatorium auf kurzem Weg über den Dolmenradweg zu erreichen.

Zurück auf dem Saaleradweg erreichen Sie die Saalestadt Weißenfels. Entdecken Sie die historische Altstadt mit dem Barockschloss Neu-Augustusburg. Nicht weit entfernt, im Heinrich-Schütz-Haus, erklingt die faszinierende Musik des Barockkomponisten Schütz. Ein Stopp lohnt auch in Bad Dürrenberg, wo 2024 die Landesgartenschau stattfindet. Am Borlachturm können Sie das Rad abstellen und das längste Gradierwerk Deutschlands und den Kurpark Bad Dürrenberg besichtigen. Merseburg, eine der ältesten Städte Mitteldeutschlands, mit seinem beeindruckenden Schloss und dem Dom sollten Sie nicht verpassen. In Richtung Halle queren Sie die reizvolle Auenlandschaft, bevor die Saale die Weiße Elster aufnimmt.

Die über 1.200-jährige Händelstadt Halle präsentiert sich mit vielen Sehenswürdigkeiten und einem reichen Kulturangebot. Mit der Burg Giebichenstein und der Moritzburg befinden sich sowohl die älteste wie auch die jüngste Burg entlang der Saale in der Stadt. Besuchen sollten Sie das Geburtshaus Händels und die Marktkirche. Im Norden der Stadt finden Sie den einzigen deutschen Bergzoo und das Landesmuseum für Vorgeschichte.

### WEGVERHÄLTNISSE

familienfreundlich, auf gut ausgebauten Radwegen, wenig befahrenen Landstraßen und gut ausgebauten landwirtschaftlich genutzten Wegen, kurze Abschnitte mit Pflaster

### INFORMATIONEN

- **Tourist-Information Weißenfels**  
Markt 3 • D-06667 Weißenfels  
Tel. +49 (0) 3443 303070
- **Tourist-Information Bad Dürrenberg**  
Rudolf-Breitscheid-Straße 18 • D-06231 Bad Dürrenberg  
Tel. +49 (0) 3462 9987070
- **Stadtinformation Leuna**  
Rudolf-Breitscheid-Straße 18 • D-06237 Leuna  
Tel. +49 (0) 3461 814961
- **Tourist-Information Merseburg**  
Burgstraße 5 • D-06217 Merseburg  
Tel. +49 (0) 3461 214170
- **Tourist-Information Halle (Saale)**  
Marktplatz 13 • D-06108 Halle (Saale)  
Tel. +49 (0) 345 1229984

### ANSCHLUSS-RADWEGE

- Saale-Unstrut-Elster-Radacht • Dolmenradweg
- Elster-Saale-Radweg • Radweg Salzstraße
- Elster-Radweg • Himmels-scheibenradweg
- Radweg Saale-Harz

### FÄHREN

- Naumburg Schellsitz • Naumburg Blütengrund

### SEHENSWERTES

- ★ 1 Burg Schönburg
- ★ 2 Schloss Goseck über Saalebrücke
- ★ 3 Sonnenobservatorium Goseck
- ★ 4 Heinrich-Schütz-Haus
- ★ 5 Schloss Neu-Augustusburg
- ★ 6 Kurpark mit Gradierwerk und Borlachturm
- ★ 7 Merseburger Dom
- ★ 8 Schloss Merseburg
- ★ 9 Franckesche Stiftungen
- ★ 10 Kunstmuseum Moritzburg Halle
- ★ 11 Oberburg Giebichenstein
- ★ 12 Landesmuseum für Vorgeschichte
- ★ 13 Bergzoo Halle

### TIPP!

Nutzen Sie die ca. 3 km lange City-Radrouten als Variante zum Saaleradweg, um die Innenstadt von Halle kennenzulernen.





**1** **Ringhotel Jägerhof garni  
Hotel – Eventcatering**  
Nikolaistraße 51  
D-06667 Weißenfels  
Tel. +49 (0) 3443 3340

**2** **Landerlebniswelt Bad Dürrenberg –  
Landhotel**  
Weinberg 6  
D-06231 Bad Dürrenberg  
Tel. +49 (0) 3462 542590

**3** **Hotel und Restaurant  
»Altes Badehaus«**  
Fährstraße 6  
D-06231 Bad Dürrenberg  
Tel. +49 (0) 3462 99800

**4** **Hotel zum Goldenen Löwen**  
Von-Harnack-Straße 3  
D-06217 Merseburg  
Tel. +49 (0) 3461 201591



**5** **Pension »Am Rosental«**  
Unteraltenburg 37  
D-06217 Merseburg  
Tel. +49 (0) 3461 205624

**6** **Radisson Blu Hotel Halle-Merseburg**  
Oberaltenburg 4  
D-06217 Merseburg  
Tel. +49 (0) 3461 45200

**7** **Zeltplatz & Café Korowka**  
Kollenbey 21  
D-06258 Schkopau  
Tel. +49 (0) 176 63154996

**8** **Pension & Restaurant  
Am Krähenberg**  
Am Krähenberg 1  
D-06118 Halle (Saale)  
Tel. +49 (0) 345 4782360



**9** **Dorint Charlottenhof Halle (Saale)**  
Dorotheenstraße 12  
D-06108 Halle (Saale)  
Tel. +49 (0) 345 29230

**10** **Jugendherberge Halle**  
Große Steinstraße 60  
D-06108 Halle (Saale)  
Tel. +49 (0) 345 2024716

**11** **Esprit Hotel**  
Torstraße 7  
D-06110 Halle (Saale)  
Tel. +49 (0) 345 212200

**12** **Saalekoje**  
Richard-Schatz-Straße 6  
06128 Halle (Saale)  
Tel. +49 (0) 179 1022865



Marktplatz in Halle



Saaleradweg in Weißenfels

## Etappe 7 · Von Naumburg (Saale) nach Halle (Saale)

Weitere Infos auf [www.saaleradweg.de](http://www.saaleradweg.de)

### Fahrradfreundlicher Service

#### › Fahrrad- und Bootsverleih Weißenfels

Dammstraße 1  
D-06667 Weißenfels  
Tel. +49 (0) 1633 663555

#### › Zweirad-Riese


Große Kalandstraße 5  
D-06667 Weißenfels  
Tel. +49 (0) 3443 341080

#### › FAHRRADIES Fahrradfachgeschäft

Bernburger Straße 25  
D-06108 Halle (Saale)  
Tel. +49 (0) 345 2909727

#### › Radmanufaktur Merseburg

Hölle 1  
D-06217 Merseburg  
Tel. +49 (0) 3461 2890627



Saalebrücke zwischen Leißling und Lobitzsch

#### › Zweirad-Eitel

Markwerbener Straße 7  
D-06667 Weißenfels  
Tel. +49 (0) 3443 336525

#### › Little John Bikes

Max-Planck-Straße 1  
D-06667 Weißenfels  
Tel. +49 (0) 3443 3387880

#### › Little John Bikes

Mansfelder Straße 15  
D-06108 Halle (Saale)  
Tel. +49 (0) 345 77577017

#### › Fahrrad Focken

Große Steinstraße 11  
D-06108 Halle (Saale)  
Tel. +49 (0) 345 6856343

#### › The Hunt Cycling

Robert-Franz-Ring 21  
D-06108 Halle (Saale)  
Tel. +49 (0) 345 24980989



Unterwegs auf dem Saaleradweg



**Eine Stadt wie ein Rohdiamant -  
mit Ecken und Kanten!**

[weisenfels-erlebnis.de](http://weisenfels-erlebnis.de)



Anzeigen

Nächster Stopp:  
**KUNST  
GENUSS**



**KUNSTMUSEUM  
MORITZBURG**

HALLE | SAALE



KULTUR-  
STIFTUNG  
SACHSEN-  
ANHALT



Hochkarätige Kunst in  
einem einzigartigen  
Bau-Ensemble.

Über 500 Meisterwerke  
vom Mittelalter bis in  
die Moderne.

Nur fünf Minuten  
vom Saaleradweg  
entfernt.

Foto: Marcus-Andreas Mohr

Friedemann-Bach-Platz 5 · 06108 Halle (Saale) · Mo, Di, Do bis So 10–18 Uhr · Mi geschlossen  
Telefon: +49 345 21259-0 · MoritzKunstCafé im Innenhof · [www.kunstmuseum-moritzburg.de](http://www.kunstmuseum-moritzburg.de)



## Das Original

### im Landesmuseum für Vorgeschichte Halle

Das Landesmuseum gehört mit seinen spektakulären Inszenierungen zu den bedeutendsten archäologischen Museen Europas. Nur hier können Sie die weltberühmte „Himmelscheibe von Nebra“ entdecken.

Di–Fr: 9.00–17.00 Uhr | Sa, So, Feiertage: 10.00–18.00 Uhr  
Richard-Wagner-Str. 9 | 06114 Halle (Saale)

[www.landesmuseum-vorgeschichte.de](http://www.landesmuseum-vorgeschichte.de)





# HALLE\*CARD

Einfach mehr sehen!

Museen  
Stadtrundgang  
Zoobesuch  
Bus & Bahn



Direkt online kaufen!

[www.museen-halle.de](http://www.museen-halle.de)

# EINE KARTE FÜR DIE GANZE STADT

Museen

Stadtrundgang

Zoobesuch

Bus & Bahn

2  
TAGE

24,95  
EURO

## 30 Jahre Saaleradweg – Erfolgsgeschichte deutscher Vereinigung

Bis zum Fall der »Mauer« 1989 verschwand die Saale nach ca. 30 Kilometern nach der Quelle hinter dem »Eisernen Vorhang«. Kaum war die innerdeutsche Grenze gefallen, ergriff der Hofer Oberbürgermeister Dieter Döhla die Initiative für einen Radfernweg entlang des Flusses einzurichten und zu vermarkten. Am 6. Mai 1994 wurde der Radweg dann im Rahmen der Landesgartenschau in Hof der Öffentlichkeit übergeben. 2014 wurde der Saaleradweg e.V. gegründet. Zum Verein zählen nahezu alle Landkreise und kreisfreien Städte entlang des Saaleradwegs aus Bayern, Thüringen und Sachsen-Anhalt. Seit 2023 übernimmt die Saale-Unstrut Tourismus GmbH die Geschäftsbesorgung des Saaleradweg e.V.



Mehr aus der  
Geschichte  
des Radweges  
lesen Sie hier:



Dieter Döhla (3. v. re.) anlässlich der Vorstandssitzung zum 30. Jubiläum des Saaleradwegs

Anzeigen

## GARTENTRÄUME

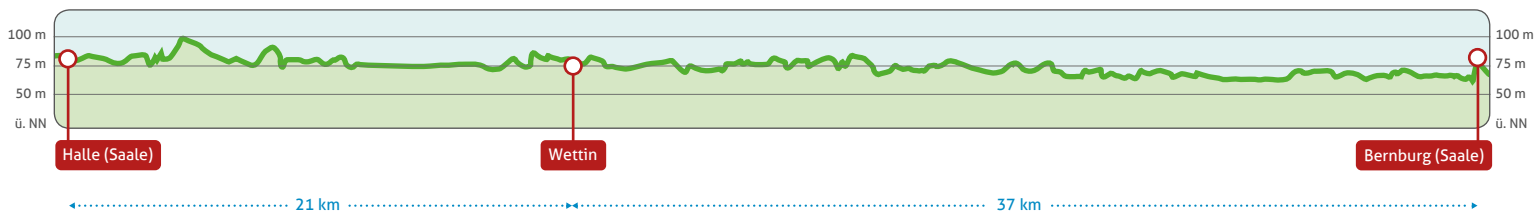
Historische Parks in Sachsen-Anhalt





Jetzt kostenlos Infomaterial bestellen!  
Tel.: 0391-5934 253, [info@gartentraeume-sachsen-anhalt.de](mailto:info@gartentraeume-sachsen-anhalt.de)  
[www.gartentraeume-sachsen-anhalt.de](http://www.gartentraeume-sachsen-anhalt.de)





## ETAPPE 8 (58 km)



Von Halle führt der Radweg durch die einzigartige Landschaft des Naturparks »Unteres Saaletal«. Hoch über dem Saaletal thront die Stammburg der Wettiner über dem gleichnamigen Ort Wettin. Die sehenswerte historische Templerkapelle in Mücheln lädt in den Sommermonaten zu Konzerten ein. Weiter geht es in die alte Schifferstadt Altleben mit ihrem Saaltor als ehemaliger Teil der Stadtmauer.

Schon von Weitem grüßt das aus einer mittelalterlichen Grafenburg hervorgegangene Renaissanceschloss Plötzkau. Im 17. Jahrhundert war die beeindruckende Anlage die Residenz der fürstlichen Linie Anhalt-Plötzkau, die von hier aus über 50 Jahre lang – von 1611 bis 1665 – das kleinste Fürstentum des Heiligen Römischen Reiches regierte. Ein sehenswertes Museum im Schloss präsentiert mehrere Ausstellungen zu unterschiedlichen kulturgeschichtlichen Themen.

Der Radweg führt weiter durch artenreichen Auwald bis nach Bernburg, in die alte Residenzstadt des ehemaligen Herzogtums Anhalt-Bernburg. Das malerische Schloss – auch als »Krone Anhalts« bezeichnet –, die historische Berg- und Talstadt, die romanische Dorfkirche St. Stephani im Stadtteil Waldau und der Märchengarten Paradies samt Parkseisenbahn lassen keine Langeweile aufkommen. Wer nach dem Besuch der vielen Sehenswürdigkeiten noch Puste hat, kann die Saale mit dem Fahrgastschiff MS »Saalefee« entdecken, den Eulenspiegelturn bezwingen und das völlig neu konzipierte und barrierearm sanierte Museum Schloss Bernburg erkunden.

### WEGVERHÄLTNISSE

familienfreundlich, teilweise auf gut ausgebauten Radwegen, teilweise auf wenig befahrenen Landstraßen und ausgebauten landwirtschaftlich genutzten Wegen, kurze Abschnitte mit Pflaster

### INFORMATIONEN

- **Wettin-Information** • Burgstraße 1  
D-06193 Wettin-Löbejün OT Wettin  
Tel. +49 (0) 34607 20320
- **Bürgerbüro Altleben**  
Markt 1 • D-06425 Altleben (Saale)  
Tel. +49 (0) 34692 2830
- **BFG-Bernburger Freizeit GmbH – Stadtinformation** • Lindenplatz 9  
D-06406 Bernburg (Saale)  
Tel. +49 (0) 3471 3469311
- **Tourismusverband Salzlandkreis e. V.**  
Karlsplatz 37 • D-06406 Bernburg (Saale)  
Tel. +49 (0) 3471 684-1801

### ANSCHLUSS-RADWEGE

- Himmels-scheibenradweg • Radweg Saale-Harz
- Europaradweg R1 (= Radweg Deutsche Einheit)
- Wipperradweg • Fuhrneradweg

### FÄHREN

- Brachwitz • Wettin
- Rothenburg • Bernburg (Saale)

### SEHENSWERTE

- ★ 1 Templerkapelle Mücheln
- ★ 2 Burg Wettin
- ★ 3 Georgsburg Könnern
- ★ 4 Schloss Plötzkau
- ★ 5 Schloss Bernburg mit Eulenspiegelturn
- ★ 6 Carl-Maria-von-Weber-Theater
- ★ 7 Fahrgastschiffahrt MS »Saalefee«
- ★ 8 Märchengarten Paradies Bernburg
- ★ 9 Tiergarten Bernburg
- ★ 10 Kurhaus Bernburg mit Kurpark
- ★ 11 Romanische Dorfkirche St. Stephani

Bitte informieren Sie sich rechtzeitig zu den Fahrzeiten! (z. B. Internetseiten der Städte)

**TIPP!**  
Nutzen Sie in Bernburg (Saale) die abschließbaren Fahrradboxen am Lindenplatz zwischen Bibliothek und »Lindenhof«.



**1** **RadlerPension Wettin**  
Lange Reihe 22  
D-06193 Wettin-Löbejün OT Wettin  
Tel. +49 (0) 172 9876038

**2** **Familie Furgber**  
Lange Reihe 8  
D-06193 Wettin-Löbejün  
Tel. +49 (0) 34607 20970

**3** **Pension »Gut Trebitz«**  
Saaletstraße 4  
D-06198 Salztal OT Trebitz  
Tel. +49 (0) 34607 21173

**4** **Campingplatz »Saaletal«**  
Ankerstraße 9  
D-06198 Salztal OT Kloschwitz  
Tel. +49 (0) 177 2943781

**5** **Pension »Zur Alten Werft«**  
Schaperallee 4 • D-06425 Alsleben  
Tel. +49 (0) 152 51529694

**6** **Pension Schernich**  
Burgstraße 13 • D-06425 Alsleben  
Tel. +49 (0) 34692 21380

**7** **Zimmervermietung Plötzkau**  
Bleichplan 2 • D-06425 Plötzkau  
Tel. +49 (0) 34692 31506

**8** **Hotel Fürsteneck**  
Große Einsiedelsgasse 2  
D-06406 Bernburg (Saale)  
Tel. +49 (0) 3471 34670

**9** **Cityhotel Bernburg**  
Lindenstraße 1c  
D-06406 Bernburg (Saale)  
Tel. +49 (0) 3471 622170

**10** **SL'otel im Parforcehaus**  
Aderstedter Straße 1  
D-06406 Bernburg (Saale)  
Tel. +49 (0) 3471 68990

**11** **Jugendherberge  
Stadt Bernburg (Saale)**  
Krumbholzallee 2  
D-06406 Bernburg (Saale)  
Tel. +49 (0) 3471 352027

**Fahrradfreundlicher Service**  
• **BIKES'N MORE Fahrradverleih**  
Markt 4 • D-06406 Bernburg (Saale)  
Tel. +49 (0) 3471 8669860

• **Radstätte Bernburg**   
Wachgasse • D-06406 Bernburg (Saale)  
Tel. +49 (0) 3471 3469311

• **Fahrradcenter M. Grohmann**  
Karlstraße 29 • D-06406 Bernburg (Saale)

• **FahrradohlSEN**  
Karlstraße 16 • D-06406 Bernburg (Saale)



Saalearadweg in Wettin



Saale bei Brachwitz

## Etappe 8 · Von Halle (Saale) nach Bernburg (Saale)

Weitere Infos auf [www.saalearadweg.de](http://www.saalearadweg.de)

Anzeigen

Straße der Romanik  
Schlösser und Burgen  
Blaues Band  
Radwandern  
Gartenträume  
Himmelswege

**Salzlandkreis:  
Eine Reise durch Kultur  
und Natur**

Karlsplatz 37  
06406 Bernburg (Saale)  
Telefon: +49 (0) 3471 684-1801  
[info@salzlandtourismus.de](mailto:info@salzlandtourismus.de)  
[www.salzlandtourismus.de](http://www.salzlandtourismus.de)

**TOURISMUSVERBAND  
SALZLANDKREIS e.V.**

**Naturpark Unteres Saaletal**  
Landschaft erleben an der Saale

Verband Naturpark „Unteres Saaletal“ e.V.

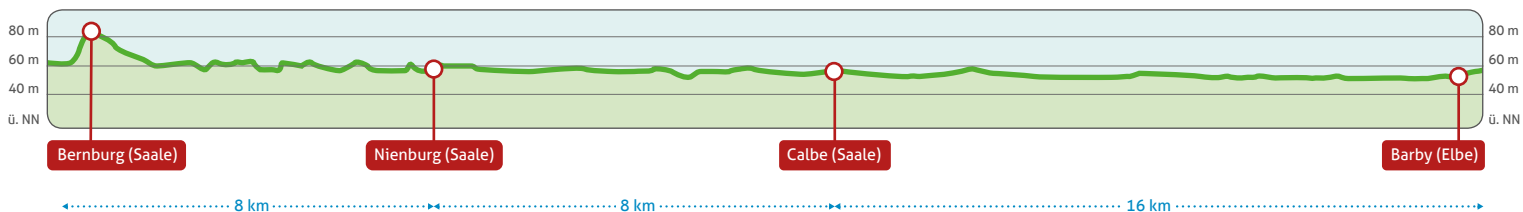
Bahnhofstraße 1a  
06406 Bernburg  
Tel.: (0 34 71) 6 40 48 35  
[www.unteres-saaletal.de](http://www.unteres-saaletal.de)  
[info@unteres-saaletal.de](mailto:info@unteres-saaletal.de)

**Für Entdecker!**  
Freizeitspaß in Bernburg

**SCHLOSS**  
 **PARKSENBahn**  
 **TIERGARTEN**  
 **MS „SAALEFEE“**  
 **SCHWIMMBAD**  
 **MARCHENGARTEN**

BFG-Bernburger Freizeit GmbH  
Bernburg (Saale), Tel.: 03471 3469311  
[www.bernburger-freizeit.de](http://www.bernburger-freizeit.de)

**SCHAUEN SIE DOCH MAL REIN!**  
[www.theater-bernburg.de](http://www.theater-bernburg.de)



## ETAPPE 9 (32 km)



Die neunte Etappe führt bis zum Ziel nach Barby, wo die Saale als breiter schiffbarer Fluss in die Elbe mündet. Zahlreiche Kulturstätten liegen am Weg. Hervorzuheben ist die Klosterkirche St. Marien und St. Cyprian in Nienburg. Aufgrund der imposanten Fragmente des spätromanischen Stuckfußbodens wurde die Kirche in die Straße der Romanik aufgenommen. Weiter geht es über die Orte Wedlitz und Wispitz nach Tippelskirchen, hier teilt sich der Radweg. Entweder Sie radeln durch die Rolandstadt Calbe oder Sie entscheiden sich für den Weg durch die Aue in Richtung Groß Rosenberg. Schauen Sie sich die nähere Umgebung an und besuchen Sie die Burgruine in Klein Rosenberg.

Von Groß Rosenberg setzen Sie mit der Gierfähre zum anderen Ufer der Saale über. Auf einem gut ausgebauten Wirtschaftsweg geht es weiter nach Barby zur Mündung der Saale in die Elbe. Besonders reizvoll ist die Landschaft um Barby herum, das Elbstädtchen liegt an der Grenze des UNESCO Biosphärenreservats Mittel-Elbe. Symboltrotz der einmaligen Flusslandschaft ist der Elbebiber.

Empfehlenswert ist die Weiterfahrt bis nach Schönebeck auf dem Elberadweg. Der dortige Bahnhof bietet eine ideale Anbindung an den regionalen und überregionalen Bahnverkehr. Auf dem Weg dorthin lohnt ein Besuch des Ringheiligtums Pömmelte, dem deutschen Stonehenge, welches zu den Himmelswegen gehört.

### WEGVERHÄLTNISSE

familienfreundlich, teilweise auf gut ausgebauten Radwegen, teilweise auf wenig befahrenen Landstraßen und ausgebauten landwirtschaftlich genutzten Wegen, kurze Abschnitte mit Pflaster

### INFORMATIONEN

- **Stadt Nienburg (Saale)**  
Marktplatz 1 • D-06429 Nienburg (Saale)  
Tel. +49 (0) 34721 3090
- **Stadt Calbe (Saale)**  
Am Markt 18 • D-39240 Calbe (Saale)  
Tel. +49 (0) 39291 56416
- **Stadt Barby (Elbe)** • Marktplatz 14  
D-39249 Barby (Elbe)  
Tel. +49 (0) 39298 6720
- **Stadtinformation Schönebeck (Elbe)**  
Markt 21 • D-39218 Schönebeck (Elbe)  
Tel. +49 (0) 3928 842742

### ANSCHLUSS-RADWEGE

- Elberadweg (D 10) • Wipperradweg
- Europaradweg R1 (= Radweg Deutsche Einheit)
- Boderadweg • 3-Fähren-Tour
- Börde-Hamster-Radweg (BHR)

### FÄHREN

- Calbe / Gottesgnaden
- Groß Rosenberg
- Breitenhagen • Barby (Elbe)

### SEHENSWERTES

- ★ 1 Schafstall Grimschleben
- ★ 2 Klosterkirche St. Marien und St. Cyprian
- ★ 3 Markt und Rolandfigur Calbe
- ★ 4 Prinz und Prinzesschen Barby
- ★ 5 Seepark Barby
- ★ 6 Saalemündung
- ★ 7 Gradierwerk Schönebeck / Bad Salzelmen
- ★ 8 Gesundheits- und Erholungsbad »Solequell Bad Salzelmen«
- ★ 9 Ringheiligtum Pömmelte
- ★ 10 Salzlandmuseum Schönebeck

Bitte informieren Sie sich rechtzeitig zu den Fahrzeiten! (z. B. Internetseiten der Städte)

**TIPP!**  
Ein Abstecher lohnt sich auch über die Alternativroute nach Calbe, in die Rolandstadt am Saalebogen.





★ 2



Blick auf Calbe



★ 7



★ 9



Mit der Fähre über die Saale



Saalemündung bei Barby

- 1 **Gästehaus Rehbein Hotel**  
»BED & BREAKFAST«  
Schloßstraße 109  
D-39240 Calbe (Saale)  
Tel. +49 (0) 152 04504805
- 2 **Pension »Zu Haus in Barbog«**  
Birkenweg 5  
D-39249 Barby (Elbe) OT Barby  
Tel. +49 (0) 39298 28821
- 3 **Schiffshotel Sonnenschein**  
Buschweg 1  
D-39218 Schönebeck (Elbe)  
Tel. +49 (0) 3928 70610

#### Fahrradfreundlicher Service

- » **Bernburg (Saale)**   
Wachgasse  
D-06406 Bernburg (Saale)
- » **Zweirad Hoffmann**  
Brückenstraße 10  
D-06429 Nienburg (Saale)  
Tel. +49 (0) 34721 22350
- » **Calbe (Saale)**   
Markt und Bahnhof Calbe (Saale)-Ost  
D-39240 Calbe (Saale)



Ankunft an der Saalemündung

## Etappe 9 · Von Bernburg (Saale) zur Saalemündung

Weitere Infos auf [www.saaleradweg.de](http://www.saaleradweg.de)



## RINGHEILIGTUM PÖMMELTE

### Das deutsche Stonehenge

Die Anlage ist ganzjährig frei zugänglich.  
**Öffentliche Führungen** | Ostern bis zum Reformationstag |  
Di 11:00 Uhr | Fr, Sa, So 14:00 Uhr  
weitere Führungen buchbar unter **03471 684 624410** oder  
[fuehrungen@kreis-slk.de](mailto:fuehrungen@kreis-slk.de)

**Kontakt**  
Salzlandkreis | Telefon: 03471 684-1326 | Mail: [kultur@kreis-slk.de](mailto:kultur@kreis-slk.de) |  
[www.ringheiligtum-poemmelte.de](http://www.ringheiligtum-poemmelte.de)

## ELBERADWEG

### ENTDECKEN, STAUNEN, WIEDERKOMMEN.

Entlang des Saaleradwegs und  
noch viel weiter ...

Kommen Sie an den Elberadweg und  
erleben Sie ab der Saalemündung in  
Barby das Flair der Großstädte wie  
Hamburg, Magdeburg und Dresden,  
die Ruhe und Natur der Elbauen  
sowie die uralten Dörfer und  
Weinberge.  
Holen Sie sich über den  
QR-Code das kostenfreie  
Handbuch für Ihre Reise  
am Elberadweg!

[www.elberadweg.de](http://www.elberadweg.de)

Anzeigen



Ihr Partner in Sachen Fahrrad  
Beachten Sie unsere große E-Bike-Ausstellung.



# Fahrrad-Center

## M. Grohmann

Öffnungszeiten:  
Mo.–Fr. 9–12 u. 14–18 Uhr, Sa. 9–12 Uhr  
Karlstraße 29, 06406 Bernburg, Telefon 0 34 71/62 81 11  
[www.fahrradcenter-bernburg.de](http://www.fahrradcenter-bernburg.de)



Freistaat Thüringen  
Ministerium für Infrastruktur und Landwirtschaft



# Wo geht's lang?

Einfach mobil sein –  
im Alltag, in der Freizeit  
oder im Urlaub.

[radroutenplaner.thueringen.de](http://radroutenplaner.thueringen.de)

Graph: Adobe Stock & TML



## RADFERNWEG THÜRINGER STÄDTEKETTE

Der Radfernweg verbindet sieben  
der schönsten Thüringer Städte  
und führt Sie von Eisenach bis Altenburg  
durch reizvolle Landschaften.



Eisenach

Gotha

Erfurt

Weimar

Jena

Gera

Altenburg

225 km faszinierende  
Geschichte, Kultur und Natur

Anbindung aller Orte  
an das DB-Streckennetz

kurzfristig buchbare  
Pauschalangebote

radfahrerfreundliche  
Gastgeber

Information und Buchung:  
[www.thueringer-staedtekette.de](http://www.thueringer-staedtekette.de)



## AN- UND ABREISE

### Mit der Bahn

Die Anreise zum Saaleradweg mit dem Zug ist ideal in jeder Etappe möglich. Der Radweg ist durchgehend an das Streckennetz der Deutschen Bahn angebunden, sodass Sie zahlreiche Anreise- bzw. Weiterreisemöglichkeiten haben. Daher ist es Ihnen ebenfalls problemlos möglich, den Radweg etappenweise zu erkunden.

### Mit dem Fernbus


Gute Möglichkeiten für die An- und Abreise aufgrund ihrer zahlreichen Haltestellen entlang der Route offerieren auch die Fernbusse. Die Fahrradmitnahme ist nach Anmeldung möglich. Für den Transfer zwischen Quelle und Mündung bietet sich die Streckenverbindung Münchberg – Magdeburg an. [www.busliniensuche.de](http://www.busliniensuche.de)



### Mit dem Auto

Mit dem Auto bieten die A9 und die A14 ideale Anreisemöglichkeiten zum Ausgangspunkt einer Etappe Ihrer Wahl. Sie erreichen die Saalequelle bei Zell im Fichtelgebirge über die A9 (Ausfahrt Münchberg) und die Saalemündung bei Barby über die A9 und A14 (Ausfahrt Calbe).

### Gepäcktransfer

Einige der in der Broschüre aufgeführten Unterkünfte bieten ihren Gästen einen Gepäcktransfer zur nächsten Unterkunft an. Diese Unterkünfte sind mit dem Zeichen  versehen. Fragen Sie auch Ihren Gastgeber bei der Reservierung direkt nach dem Gepäcktransfer!

### Reiseangebote und Radtransfer

Angebote und Pauschalreisen von Radreiseveranstaltern finden Sie auf unserer Website. Einige Radreiseanbieter am

Saaleradweg bieten Ihnen auch den Transfer der Räder zum Anfangs- oder Endpunkt an oder stellen individuelle Angebote für Sie zusammen. Bitte erfragen Sie diesen Service direkt beim jeweiligen Anbieter. Die Kontakte finden Sie ebenfalls unter [www.saaleradweg.de](http://www.saaleradweg.de)

### bett + bike

Viele Gastgeber am Saaleradweg sind bett + bike zertifiziert und halten einen besonderen Service für Radgäste vor.



### Fahrradbusnetz Frankenwald, Fichtelgebirge und Fränkische Schweiz

Die Fahrradbusse von 3Fmobil.de begleiten Sie ab Anfang Mai bis Ende Oktober auf dem bayerischen Abschnitt zwischen der Quelle am Großen Waldstein in Bayern und Schleiz in Thüringen. Detailliertere Informationen zu diesem Angebot finden Sie auf der Homepage unter

### Start/ Ziel Saalequelle (Etappe 1 | Münchberg)

Idealerweise kommen Sie mit dem Zug am Bahnhof Münchberg, alternativ am Bahnhof Hof an. Vom Bahnhof Münchberg sind es rund 12 km, vom Bahnhof Hof ca. 30 km bis zur Saalequelle. Eine Fahrradbusangebot (siehe Bike-Shuttle) hilft, den Anstieg bequem zu meistern. Der Quellstein samt eingefasster Quelle liegt am Nordhang des sagenumwobenen Großen Waldsteins im Fichtelgebirge (877m).

### Start/ Ziel Saalemündung (Etappe 9 | Barby | Schönebeck)

Der Radweg führt bis nach Barby, wo die Saale in die Elbe mündet. Wir empfehlen Ihnen die Weiterfahrt entlang des Elberadweges bis zum rund 21 km entfernten Bahnhof Schönebeck. Von dort haben Sie eine gute Anbindung an den Fernverkehr der Deutschen Bahn. Oder Sie fahren bis nach Magdeburg.

Alternativ Börde-Hamster-Radweg zu den Bahnhöfen von Calbe (Saale): 16 km.



[www.3Fmobil.de](http://www.3Fmobil.de) oder am Servicetelefon +49 (0) 9261 601516.

### Wanderbus Thüringer Meer mit Fahrradanhänger

Der Wanderbus Thüringer Meer verkehrt dreimal täglich von Gründonnerstag bis 31. Oktober von Saalfeld aus um den Hohenwarte Stausee. Der Bus ist mit einem Fahrradanhänger ausgestattet, damit können die teilweise starken Steigungen zwischen Ziegenrück und Saalfeld in Etappe 4 überwunden werden. Weitere Informationen dazu erhalten Sie auch unter [www.kombus-online.eu/wanderbusthueringermeer](http://www.kombus-online.eu/wanderbusthueringermeer) oder am Servicetelefon +49 (0) 3671 5251999 (Mo. bis Fr. 7–16 Uhr). Um Voranmeldung zur besseren Planung wird gebeten. **Tipp: Buchen Sie Ihr Genusspaket mit regionalen Produkten für unterwegs gleich mit. Es wird mit dem Wanderbus geliefert.**

### Fahrradmitnahme im Zug

In allen Nahverkehrszügen der Deutschen Bahn in Thüringen und Sachsen-Anhalt ist die Fahrradmitnahme im Rahmen der vorhandenen Kapazitäten kostenfrei möglich. In Bayern können Sie Fahrrad-Tages- oder -Kurzstrecken-Tickets ab 6 € erwerben. Besonders an Wochenenden und auf Strecken von oder zu beliebten Radrouten kann es bei der Fahrradmitnahme jedoch auf allen Strecken zu Kapazitätsengpässen kommen. Zur Mitnahme im Fernverkehr brauchen Sie neben der Fahrradkarte auch eine Stellplatzreservierung für das Fahrrad. Unter der Telefonnummer +49 (0) 30 2970 erhalten Sie alle Informationen zu den Serviceleistungen der Deutschen Bahn. Weitere Informationen finden Sie im Menüpunkt »Info & Services« unter dem Abschnitt »Fahrad & Bahn« auf [www.bahn.de](http://www.bahn.de)



## FÄHREN UND FÄHRZEITEN <sup>\*1</sup>



**ETAPPE 4**  
**MÜHLENFÄHRE LINKENMÜHLE**  
**Ostern bis 30. April:** 9 – 18 Uhr  
**1. Mai bis 30. September:** 8 – 19 Uhr  
**Oktober:** 9 – 18 Uhr  
 (witterungs- und wasserstandsabhängig)  
 Fährmann: Mobil +49 (0) 176 15463429  
 Kombi-Service-Tel. +49 (0) 3671 5251999  
 (Mo. bis Fr. 7.15 – 21 Uhr, Sa. bis So. 9 – 17 Uhr)

**ETAPPE 7**  
**FÄHRE NAUMBURG – SCHELLSITZ**  
**April bis Oktober:**  
 Sa. / So. / Feiertage 10 – 18 Uhr  
 Tel. +49 (0) 3445 701742

**ETAPPE 8**  
**FÄHRE BRACHWITZ**  
 Mo. – Sa. 5 – 22 Uhr, So. / Feiertage 6 – 22 Uhr  
 Tel. +49 (0) 34568028733  
[www.fahren-wettin-lobejün.de](http://www.fahren-wettin-lobejün.de)

**FÄHRE WETTIN**  
 Alternativfähre, falls Fähre Brachwitz nicht fährt!  
 Mo. bis Sa. 5 – 22 Uhr, So. / Feiertage 6 – 22 Uhr  
 Tel. +49 (0) 34607 342409  
[www.fahren-wettin-lobejün.de](http://www.fahren-wettin-lobejün.de)

**FÄHRE BRÜCKE / ROTHENBURG**  
 Alternativfähre, falls Fähre Brachwitz nicht fährt!  
 Fährzeiten unterliegen saisonalen Einflüssen. Aktueller Fahrplan auf Website  
[www.fahren-wettin-lobejün.de](http://www.fahren-wettin-lobejün.de)  
 Tel. +49 (0) 176 58907389

**FÄHRE BERNBURG (SAALE)**  
**Wir bitten Sie, vor Antritt Ihrer Tour die aktuellen Fährzeiten bei der BFG-Bernburger Freizeit GmbH, Stadtinformation, Lindenplatz 9, Tel. +49 (0) 3471 3469311 oder über [www.bernburger-freizeit.de](http://www.bernburger-freizeit.de) zu erfragen.**  
 Tel. +49 (0) 3471 3469311  
[www.bernburger-freizeit.de/freizeit-kultur/faehre/](http://www.bernburger-freizeit.de/freizeit-kultur/faehre/)

**ETAPPE 9**  
**FÄHRE CALBE / GOTTESGNADEN**  
**April bis September:**  
 Mo. bis So. / Feiertage 8 – 12 Uhr, 13 – 17 Uhr  
**Oktober bis März:**  
 Mo. bis Fr. 8 – 12 Uhr, 13 – 17 Uhr;  
 Sa. / So. / Feiertage kein Fährbetrieb  
 Tel. +49 (0) 39291 56480  
 Mobil +49 (0) 1788990351  
[www.calbe.de/tourismus-kultur/faehre](http://www.calbe.de/tourismus-kultur/faehre)

**SAALEFÄHRE GROß ROSENBURG <sup>\*3</sup>**  
 Tel. +49 (0) 1590 1789716  
[www.stadt-barby.de/de/faehren.html](http://www.stadt-barby.de/de/faehren.html)

**ELBFÄHRE BARBY (ELBE) <sup>\*3</sup>**  
 Tel. +49 (0) 1590 1789621  
[www.stadt-barby.de/de/faehren.html](http://www.stadt-barby.de/de/faehren.html)

**FÄHRE BREITENHAGEN (ELBFÄHRE) <sup>\*3</sup>**  
 Tel. +49 (0) 1590 1789621  
[www.stadt-barby.de/de/faehren.html](http://www.stadt-barby.de/de/faehren.html)

## FÄHREN FÜR ENTDECKUNGEN ABSEITS DES SAALE RADWEGES <sup>\*2</sup>

**ETAPPE 6**  
**SAALEFÄHRE BAD KÖSEN – RUDELSBURG**  
 Fahrgastschiffahrt: Abfahrtszeiten gelten ab Bad Kösen. Abfahrt ab Rudelsburg jeweils 45 Minuten später. Montag ist Ruhetag.  
**April:** Sa. / So. / Feiertage 10 – 17 Uhr  
**Mai bis September:** Di. bis Fr. 10 – 17 Uhr, Sa. / So. / Feiertage 10 – 18 Uhr  
**Oktober:** Di. bis Fr. 10 – 17 Uhr, Sa. / So. / Feiertage 10 – 17 Uhr  
**April bis Oktober:** Ruhezeit 12.45 – 13.15 Uhr  
 Tel. +49 (0) 034463 28985  
 kontakt@saaleschiffahrt.de  
[www.saaleschiffahrt.de](http://www.saaleschiffahrt.de)

**SAALEFÄHRE ZUM GASTHAUS  
 »WASSERSCHLÖSSCHEN«**  
 täglich 11 – 21 Uhr oder bei Anruf im Gasthaus »Wasserschloßchen«  
 Tel. +49 (0) 3445 28940

**FÄHRE BLÜTENGRUND –  
 VERBINDUNG ZUM UNSTRUTRADWEG –  
 AN DER UNSTRUTMÜNDUNG (NAUMBURG)**  
**April bis Oktober:** Mo. bis Do. 10 – 18 Uhr, Fr. / Sa. 9 – 19 Uhr, So. / Feiertage (FT) 9 – 18 Uhr  
 Ruhezeit 13 – 13:30 Uhr (Fr. / Sa. / So. / FT)  
 Tel. +49 (0) 3445 273125  
[tourismus@naumburg.de](mailto:tourismus@naumburg.de) | [www.naumburg.de](http://www.naumburg.de)



### Hinweise zu den Fähren!

<sup>\*1+2</sup> Je nach Witterung oder vorhersehbaren technischen Defekten können Fährverbindungen eingestellt sein. Bitte informieren Sie sich rechtzeitig unter den angegebenen Servicenummern bzw. im Internet. Alle Angaben ohne Gewähr.

<sup>\*3</sup> Aktuelle Fährzeiten für Groß Rosenberg, Barby und Breitenhagen: Bitte informieren Sie sich auf der Website der Stadt Barby: [www.stadt-barby.de](http://www.stadt-barby.de)

Änderungen vorbehalten!

## Erlebnis SAALE RADWEG

Egal, ob Sie sportlich ambitioniert oder eher gemütlich auf dem Fahrradsattel unterwegs sind, auf unsere Webseite finden Sie für alle Ansprüche die entsprechenden Etappenvorschläge. Auch für das Radfahren mit Kindern gibt es viele Möglichkeiten. Faszinierende Erlebnisse, Abenteuer und Action entdecken Sie entlang des Saaleradweges. Ideen und nähere Informationen finden Sie unter [www.saaleradweg.de](http://www.saaleradweg.de)



Folgen Sie uns auf Facebook und Instagram!

**IMMER UP-TO-DATE** 



[[saaleradweg.official](https://www.facebook.com/saaleradweg.official)]



[[saaleradweg\\_official](https://www.instagram.com/saaleradweg_official)]



## IMPRESSUM

Erlebnis  
**SAALERADWEG** 

**Herausgeber:** Saaleradweg e.V. | Am Anger 15 | D-07743 Jena  
Tel. +49 (0) 36601 90520-6 | Fax +49 (0) 36601 90520-1  
info@saaleradweg.de | www.saaleradweg.de

**Gestaltung & Realisierung:** Ö GRAFIK agentur für marketing und design

**Druck:** Druckhaus Gera GmbH | **6. Auflage, 2024** | **Stand:** April 2024

**Bildnachweis:** Titel: Falko Matte

Inhalt: Adrian Seeber (S. 12) | Alexandra Bruscaini (S. 44) | Alexander Kreher (S. 16, 20) | Daniel Suppe (S. 20) | Dominik Ketz (S. 44) | Dr. Wolfgang Kubak (S. 26, 32) | Falko Matte (S. 32, 40, 52, 53, 54) | Fernweh-Park (S. 4) | Florian Trykowski (S. 4) | Ingo Gottlieb (S. 40) | Jan Hartmann Fotografie (S. 17) | Jens Hauspurg (S. 20, 26) | Jena Kultur CHäcker (S. 20) | Jena Kultur Jena Paradies (S. 21) | KomBus GmbH (S. 48, 50) | Landratsamt Hof, Saaleradweg e.V. (S. 10) | Mathias F. Schmidt (S. 16) | Martina Martin (S. 4) | Michael Miltzow (S. 16) | Michael Stumpf (S. 4, 8) | Naturpark Frankenstein & Maria Setale (S. 8) | Peter Möller (S. 16) | Reinhard Köchel (S. 12) | Saaleland (S. 26) | Saaleradweg e.V. (S. 44) | Stiftung Leuchtenburg (S. 20) | Thomas Engst, engstfotografie.de (S. 40) | Thomas Ziegler (S. 32) | Thüringer Städtekette (S. 20) | Tilo Wechselberger (S. 44) | Tony Matysik (S. 33) | Tourismusverband Rennsteig-Saaleland e.V. (S. 8) | Tourist-Information Selbitztal-Döbrabergr (S. 8) | Transmedial (S. 32) | Stadt Hof (S. 37) | Vereinigte Domstifter Naumburg-Merseburg-Zeit (S. 26) | Vincent Grätsch, Regionalverband Thüringer Wald (S. 4, 8, 12, 26, 33, 40, 44, 45, 48, 51, 45) | Volker Griesbach (S. 48) | Wasserkraftmuseum Ziegenrück (S. 12)

Alle Angaben in dieser Broschüre beziehen sich auf die Informationen der örtlichen Partner und sind ohne Gewähr. Änderungen sind vorbehalten.



6 Etappen auf 200 km

Radfreundliche Unterkünfte

Tipps und Informationen

Anzeige

## Viel Spaß beim Lauschen!

Ab sofort wird eine Befahrung des Unstrutradweges noch spannender, denn Neugierige können sich nun jederzeit etwas zu interessanten Orten am Radweg erzählen lassen. Dafür wurden gemeinsam mit regionalen Ortskundigen Lauschpunkte erarbeitet, die über das Mobiltelefon abgespielt werden. So wird der Unstrutradweg zum Hörerlebnis!



Lauschtour-App



GET IT ON  
Google Play



GET IT ON  
App Store



# UNTERWEGS AUF DEM UNSTRUTRADWEG

[www.radweg-unstrut.de](http://www.radweg-unstrut.de)





S a a l e - U n s t r u t



## Aktiverlebnisse in Saale-Unstrut

Kultur, Natur und Aktiverlebnisse können Sie in Saale-Unstrut wunderbar miteinander kombinieren. Die Flüsse Saale, Unstrut, Weiße Elster und Ilm laden zum Radfahren, Wandern, Paddeln und Schlauchbootfahren ein. Abwechslungsreiche Wanderwege führen Sie durch Naturparke und begeistern mit außergewöhnlicher Flora und Fauna.

Informationen und Prospekte  
zur Region unter:

Saale-Unstrut Tourismus GmbH  
Tel.: 03445 | 233790  
info@saale-unstrut-tourismus.de



[www.saale-unstrut-tourismus.de](http://www.saale-unstrut-tourismus.de)